



# แผนพัฒนาท้องถิ่น

พ.ศ. 2566-2570

เทศบาลตำบลบึงเนียม

อำเภอเมืองขอนแก่น จังหวัด

ขอนแก่น

# คำนำ

ตามหนังสือกระทรวงมหาดไทย ด่วนที่สุด ที่ มท 0810.3 /ว.7467 ลงวันที่ 14 ธันวาคม 2563 เรื่อง แนวทางการจัดทำแผนพัฒนาขององค์กรปกครองส่วนท้องถิ่น (พ.ศ. 2566 - 2570) ประกอบกับระเบียบกระทรวงมหาดไทยว่าด้วยการจัดทำแผนพัฒนาขององค์กรปกครองส่วนท้องถิ่น พ.ศ. 2548แก้ไขเพิ่มเติมถึง (ฉบับที่ 3) พ.ศ. 2561 โดยผ่านกระบวนการขั้นตอนตามหนังสือสั่งการและระเบียบดังกล่าว

เทศบาลตำบลบึงเนียม ได้ดำเนินการการตามขั้นตอนแผนพัฒนาท้องถิ่น พ.ศ. 2566-2570 ตามระเบียบกระทรวงมหาดไทยว่าด้วยการจัดทำแผนพัฒนาขององค์กรปกครองส่วนท้องถิ่น พ.ศ. 2548 แก้ไขเพิ่มเติมถึง (ฉบับที่ 3) พ.ศ. 2561 ผ่านการพิจารณาให้ความเห็นชอบของคณะกรรมการพัฒนาท้องถิ่น เมื่อวันที่ 29 ตุลาคม 2564 และสอดคล้องกับแผนพัฒนาจังหวัด ยุทธศาสตร์ การพัฒนาขององค์กรปกครองส่วนท้องถิ่นในเขตจังหวัด แผนพัฒนาอำเภอ แผนพัฒนาตำบล ตำบลแผนพัฒนาหมู่บ้านหรือแผนชุมชน อันมีลักษณะเป็นการกำหนดรายละเอียดแผนงานโครงการพัฒนาที่จัดทำขึ้นสำหรับปีงบประมาณแต่ละปี ซึ่งมีความต่อเนื่องและเป็นแผนก้าวหน้า เทศบาลตำบลบึงเนียม หวังเป็นอย่างยิ่งว่าแผนพัฒนาท้องถิ่น (พ.ศ.2566 - 2570) ฉบับนี้ จะได้ใช้เป็นแนวทางการจัดทำงบประมาณประจำปีและตอบสนองความต้องการของประชาชนในเขตเทศบาลตำบลบึงเนียมได้อย่างมีประสิทธิภาพต่อไป

งานวิเคราะห์นโยบายและแผน

สำนักปลัดเทศบาล

เทศบาลตำบลบึงเนียม

อำเภอเมืองขอนแก่น จังหวัดขอนแก่น

# สารบัญ

หน้า

ส่วนที่ 1	สภาพทั่วไปและข้อมูลพื้นฐาน	1
ส่วนที่ 2	ยุทธศาสตร์องค์การปกครองส่วนท้องถิ่น	19
ส่วนที่ 3	การนำแผนพัฒนาท้องถิ่นสู่ปฏิบัติการปฏิบัติ	63
ส่วนที่ 4	การติดตามและประเมินผล	101

## ส่วนที่ ๑

### สภาพทั่วไปและข้อมูลพื้นฐาน

#### 1. ด้านกายภาพ

##### 1.1 ที่ตั้งของหมู่บ้านหรือชุมชนหรือตำบล

- ตำบลบึงเนียมตั้งอยู่ด้านตะวันออกของอำเภอเมืองขอนแก่น ห่างจากตัวจังหวัดขอนแก่นประมาณ 12 กิโลเมตร

##### อาณาเขตติดต่อ

- |               |                     |               |                  |
|---------------|---------------------|---------------|------------------|
| - ทิศเหนือ    | ติดต่อกับตำบลโคกสี  | อำเภอเมือง    | จังหวัดขอนแก่น   |
| - ทิศใต้      | ติดต่อกับตำบลพระลับ | อำเภอเมือง    | จังหวัดขอนแก่น   |
| - ทิศตะวันออก | ติดต่อกับตำบลภูทอง  | อำเภอเขียงยืน | จังหวัดมหาสารคาม |
| - ทิศตะวันตก  | ติดต่อกับตำบลศิลา   | อำเภอเมือง    | จังหวัดขอนแก่น   |

ตำบลบึงเนียม มีหมู่บ้านทั้งหมด 12 หมู่บ้าน ประกอบด้วย

หมู่ที่ 1	บ้านบึงเนียม
หมู่ที่ 2	บ้านบึงไคร่นุ่น
หมู่ที่ 3	บ้านดอนตู
หมู่ที่ 4	บ้านบึงฉิม
หมู่ที่ 5	บ้านบึงสว่างค์
หมู่ที่ 6	บ้านคุยโพธิ์
หมู่ที่ 7	บ้านปากเปื่อย
หมู่ที่ 8	บ้านสงเปื่อย
หมู่ที่ 9	บ้านฮ่องเตื่อ
หมู่ที่ 10	บ้านท่าหิน
หมู่ที่ 11	บ้านดอนตู
หมู่ที่ 12	บ้านสงเปื่อย

##### 1.2 ลักษณะภูมิประเทศ

- สภาพภูมิประเทศส่วนใหญ่เป็นที่ราบลุ่ม
- ตำบลบึงเนียมมีพื้นที่ทั้งหมด ประมาณ 25,770.625 ไร่ ( 41.233 ตารางกิโลเมตร )
 

(1) ที่อยู่อาศัย	ประมาณ	360	ไร่
(2) ที่ทำการเกษตร	ประมาณ	23,085	ไร่
(3) ด้านอุตสาหกรรม	ประมาณ	40	ไร่
(4) ด้านอื่นๆ	ประมาณ	2,285	ไร่

### 1.3 ลักษณะภูมิอากาศ

- สภาพอากาศโดยทั่วไปแบ่งออกเป็น 3 ฤดู คือ
  - ฤดูร้อน จะเริ่มตั้งแต่เดือนมีนาคม – เมษายน อากาศร้อนอบอ้าว ลมแรง บางครั้งมีพายุรุนแรง
  - ฤดูฝน โดยทั่วไปจะเริ่มตั้งแต่เดือนพฤษภาคม - ตุลาคม
  - ฤดูหนาว จะเริ่มตั้งแต่เดือนพฤศจิกายน - กุมภาพันธ์ อากาศหนาวเย็นและแห้งแล้ง

### 1.4 ลักษณะของดิน

ดินร่วนปนดินเหนียว เนื้อดินเป็นพวกดินเหนียว ดินบนมีสีดำหรือสีเทาเข้ม ดินล่างมีสีน้ำตาลอ่อน สีน้ำตาลหรือสีเทาปนสีเขียวมะกอกมีจุดประสีน้ำตาลปนเหลือง สีเหลือง หรือสีน้ำตาลแก่ อาจพบก้อนปูนหรือก้อนสารเคมีสะสมพวกเหล็กและแมงกานีสในชั้นดินล่าง ดินมีการระเหยน้ำค่อนข้างเร็วถึงเร็ว พบบริเวณพื้นที่ราบเรียบหรือราบลุ่ม ดินมีความอุดมสมบูรณ์ตามธรรมชาติปานกลาง ปฏิกริยาดินเป็นกรดแก่ถึงเป็นด่างปานกลาง ค่าความเป็นกรดเป็นด่างประมาณ 5.5-8.0 ปัจจุบันบริเวณดังกล่าวส่วนใหญ่ใช้ทำนา มีบางแห่งยกร่องปลูกพืชผักหรือไม้ผลซึ่งมักจะให้ผลผลิตค่อนข้างสูง

### 1.5 ลักษณะของแหล่งน้ำ

#### แหล่งน้ำธรรมชาติ

- ลำน้ำ / ลำห้วย 4 สาย
- บึง / หนองและอื่นๆ 16 แห่ง

#### แหล่งน้ำที่สร้างขึ้น

- ฝาย 3 แห่ง
- บ่อน้ำตื้น 27 แห่ง

### 1.6 ลักษณะของไม้และป่าไม้

สภาพป่าส่วนใหญ่เป็นป่าละเมาะ , ป่าเบญจพรรณ

## 2. ด้านการเมือง/การปกครอง

### 2.1 เขตการปกครอง

เขต 1	หมู่ที่ 1	บ้านบึงเนียม
	หมู่ที่ 2	บ้านบึงไคร่นุ่น
	หมู่ที่ 4	บ้านบึงฉิม
	หมู่ที่ 5	บ้านบึงสว่างค์
	หมู่ที่ 6	บ้านคุดโพธิ์
เขต 2	หมู่ที่ 10	บ้านท่าหิน
	หมู่ที่ 3	บ้านดอนตู
	หมู่ที่ 7	บ้านปากเปื่อย
	หมู่ที่ 8	บ้านสงเปื่อย
	หมู่ที่ 9	บ้านฮ่องเต้อ
	หมู่ที่ 11	บ้านดอนตู
	หมู่ที่ 12	บ้านสงเปื่อย

## รายชื่อ กำนัน และผู้ใหญ่บ้านแต่ละหมู่ในเขตพื้นที่ตำบลบึงเนียม

2.2 การ  
เลือกตั้งต  
ำ  
บ  
ึง  
น  
ี  
ย  
ม

หมู่ที่	ชื่อหมู่บ้าน	ชื่อ - สกุล	ตำแหน่ง	หมายเลขโทรศัพท์
1	บ้านบึงเนียม	นายสวาท แสงส่อง	กำนันตำบลบึงเนียม	095-6643006
2	บ้านบึงไคร่นุ่น	นางนงเยาว์ เดชแพง	ผู้ใหญ่บ้าน	087-7248559
3	บ้านดอนตู	นายถาวร มุลลุน	ผู้ใหญ่บ้าน	099-4635687
4	บ้านบึงฉิม	นายพยงค์ ดาทุมมา	ผู้ใหญ่บ้าน	081-3441588
5	บ้านบึงสว่างค์	นายวีระ ศรีษะเนตร	ผู้ใหญ่บ้าน	095-1696558
6	บ้านคุดเฒ่า	นายพิสิษฐ์ อิมโพบูลย์	ผู้ใหญ่บ้าน	089-6193260
7	บ้านปากเปื่อย	นายเข้มชาติ ไชยหงษ์	ผู้ใหญ่บ้าน	088-1063520
8	บ้านสงเปื่อย	นายถนอม ศรีละโคตร	ผู้ใหญ่บ้าน	092-8780282
9	บ้านฮ่องเต้อ	นางสุภารัตน์ บุราณรัมย์	ผู้ใหญ่บ้าน	095-0300851
10	บ้านท่าหิน	นางสมควร แสงคำ	ผู้ใหญ่บ้าน	086-2208869
11	บ้านดอนตู	นายสมบัติ สมบูรณ์	ผู้ใหญ่บ้าน	083-3613770
12	บ้านสงเปื่อย	นายสันติ พูลเทกอง	ผู้ใหญ่บ้าน	085-4567728

มีทั้งหมด 2 เขตเลือกตั้ง นายกเทศมนตรีตำบลบึงเนียม 1 คน และสมาชิกสภาเทศบาลตำบลบึงเนียม มี 12 คน เขตละ 6 คน

1) สภาเทศบาลตำบลบึงเนียม ประกอบด้วย สมาชิกสภาเทศบาลตำบล จำนวน เขตละ 6 คน ในเขตพื้นที่ ตำบลบึงเนียม แบ่งเป็น 2 เขต ซึ่งเลือกตั้งขึ้นโดยราษฎรผู้มีสิทธิเลือกตั้งในแต่ละเขตในเขตเทศบาลตำบล สภาเทศบาลตำบล มีประธานสภา 1 คน และรองประธานสภา 1 คน ซึ่งผู้ว่าราชการจังหวัดแต่งตั้งจากสมาชิกเทศบาลตำบล ตามมติของสภาเทศบาล

2) ให้เทศบาลตำบล มีนายกเทศมนตรีตำบล 1 คน ซึ่งมาจากการเลือกตั้งโดยตรง ของประชาชนตามกฎหมายว่าด้วยการเลือกตั้งสมาชิกสภาท้องถิ่นหรือผู้บริหารท้องถิ่นนายกเทศมนตรีตำบล อาจแต่งตั้ง รองนายกเทศมนตรีตำบล ซึ่งมีใช้สมาชิกสภาเทศบาลเป็นผู้ช่วยเหลือในการบริหารราชการของเทศบาลตำบล ที่ นายกเทศมนตรีมอบหมายได้ไม่เกิน 2 คน และอาจแต่งตั้งที่ปรึกษานายกเทศมนตรีและเลขานุการนายกเทศมนตรี ซึ่งมีใช้สมาชิกสภาเทศบาล โดยในกรณีเทศบาลตำบลให้แต่งตั้งได้จำนวนรวมกันไม่เกินสองคน

### 3. ประชากร

#### 3.1 ข้อมูลเกี่ยวกับจำนวนประชากร

หมู่ที่	ชื่อหมู่บ้าน	ครัวเรือน	จำนวนประชากร (คน)		
			ชาย	หญิง	รวม
1	บ้านบึงเนียม	340	419	450	869
2	บ้านบึงไคร่นุ่น	167	255	241	496
3	บ้านดอนคู	342	439	503	942
4	บ้านบึงฉิม	365	514	598	1,112
5	บ้านบึงสว่างค์	136	238	231	469
6	บ้านคุยโพธิ์	60	99	98	197
7	บ้านปากเปื่อย	166	213	201	414
8	บ้านสงเปื่อย	324	440	472	912
9	บ้านฮ่องเต้อ	105	154	179	333
10	บ้านท่าหิน	163	203	258	461
11	บ้านดอนคู	208	380	403	783
12	บ้านสงเปื่อย	165	277	253	530
<b>รวม</b>		<b>2,541</b>	<b>3,631</b>	<b>3,887</b>	<b>7,518</b>

ที่มา: สำนักงานทะเบียนอำเภอเมืองขอนแก่น ข้อมูล ณ 31 สิงหาคม พ.ศ. 2564

#### 3.2 ช่วงอายุและจำนวนประชากร

ช่วงอายุ	ชาย	หญิง	รวม
วัยเด็ก อายุ 0 – 5 ปี	251	211	462
นักเรียน อายุ 6 – 12 ปี	342	359	701
วัยรุ่น อายุ 15 – 24 ปี	506	500	1,006
วัยทำงาน อายุ 25 – 59 ปี	1,964	2,065	4,029
ผู้สูงอายุ อายุ 60 ปีขึ้นไป	610	710	1,320
<b>รวม</b>	<b>3,673</b>	<b>3,845</b>	<b>7,518</b>

### 4. สภาพทางสังคม

#### 4.1 การศึกษา

ตำบลบึงเนียม มีโรงเรียนประถมศึกษา ตั้งให้บริการประชาชนในตำบล จำนวน 3 แห่ง สังกัดกระทรวงศึกษาธิการ โดยเป็นโรงเรียนประถมศึกษา- มัธยมศึกษาตอนต้น ม. 3 (โรงเรียนขยายโอกาส) จำนวน 1 แห่ง และศูนย์พัฒนาเด็กเล็ก 1 แห่ง ดังนี้ คือ

4.1.1 โรงเรียนบ้านบึงเนียมบึงไคร่นุ่นท่าหิน ให้บริการด้านการศึกษาระดับประถมศึกษา – มัธยมศึกษาตอนต้น ม. 3 (โรงเรียนขยายโอกาส) สังกัดสำนักงานเขตพื้นที่การศึกษาประถมขอนแก่น กระทรวงศึกษาธิการ ตั้งอยู่หมู่ที่ 10 บ้านท่าหิน

ชั้น	ชาย	หญิง	รวม
อนุบาล 1	1	3	4
อนุบาล 2	11	5	16
อนุบาล 3	17	5	22
ป.1	8	6	14
ป.2	10	16	26
ป.3	9	16	25
ป.4	10	4	14
ป.5	17	13	30
ป.6	13	14	27
ม.1	7	11	18
ม.2	11	13	24
ม.3	6	6	12
รวม	120	112	232

โดยมี นายสมานฉันท จันทะมล เป็นผู้อำนวยการโรงเรียน

4.1.2 โรงเรียนบ้านดอนตุ้ครุราษฎร์วิทยา ให้บริการด้านการศึกษาระดับประถมศึกษา สังกัดสำนักงานเขตพื้นที่การศึกษาประถมขอนแก่น กระทรวงศึกษาธิการ ตั้งอยู่หมู่ที่ 3 บ้านดอนตุ้

ชั้น	ชาย	หญิง	รวม
อนุบาล 1	-	-	-
อนุบาล 2	3	2	5
อนุบาล 3	5	1	6
ป.1	1	5	6
ป.2	6	4	10
ป.3	6	1	7
ป.4	2	4	6
ป.5	3	7	10
ป.6	0	2	2
รวม	26	26	52

โดยมี นางฐิตาพร แยกดี รักษาการในตำแหน่งผู้อำนวยการโรงเรียน

4.1.3 โรงเรียนบ้านสงเปือยฮ่องเต้อ ให้บริการด้านการศึกษาระดับประถมศึกษา สังกัดสำนักงานเขตพื้นที่การศึกษา ประถมขอนแก่น กระทรวงศึกษาธิการ ตั้งอยู่หมู่ที่ 8 บ้านสงเปือย

ชั้น	ชาย	หญิง	รวม
อนุบาล 1	5	4	9
อนุบาล 2	9	4	13
อนุบาล 3	9	8	17
ป.1	7	5	12
ป.2	5	4	9
ป.3	4	4	8
ป.4	5	6	11
ป.5	6	5	11
ป.6	5	6	11
รวม	55	46	101

โดยมี นายสันติ ชัยชนะ เป็นผู้อำนวยการโรงเรียน

4.1.4 ศูนย์พัฒนาเด็กเล็กเทศบาลตำบลบึงเนียม ให้บริการด้านการศึกษาระดับก่อนวัยเรียน สังกัดเทศบาล ตำบลบึงเนียม ตั้งอยู่หมู่ที่ 3 บ้านดอนคู่

ชั้น	ชาย	หญิง	รวม
ศูนย์พัฒนาเด็กเล็ก	33	27	60
รวม	33	27	60

## 4.2 สาธารณสุข

- โรงพยาบาลส่งเสริมสุขภาพตำบลบึงเนียม 1 แห่ง
- สถานพยาบาลเอกชน - แห่ง
- ศูนย์สาธารณสุขมูลฐานชุมชน 12 แห่ง
- ร้านขายยาแผนปัจจุบัน 1 แห่ง
- อัตราการมีและใช้ส้วมราดน้ำ ร้อยละ 100

## 4.3 อาชญากรรม

- ศูนย์ป้องกันภัยฝ่ายพลเรือนและระงับอัคคีภัย จำนวน ๑ แห่ง
- ศูนย์อาสาสมัครตำรวจบ้าน จำนวน ๑ แห่ง

## 4.4 ยาเสพติด

- ศูนย์ปฏิบัติการป้องกันและแก้ไขปัญหายาเสพติด จำนวน ๑ แห่ง
- การป้องกันยาเสพติดของพื้นที่ตำบลบึงเนียม อยู่ในเขตพื้นที่ของ สถานีตำรวจภูธรเมืองใหม่

#### 4.5 การสังคมสงเคราะห์

เทศบาลตำบลบึงเนียม ได้จ่ายเงินสงเคราะห์เบี้ยยังชีพผู้สูงอายุ ผู้พิการ และผู้ป่วยเอดส์ ครบจำนวน 100% ในปี พ.ศ. 2564 โดยมีผู้สูงอายุที่ได้รับเบี้ยยังชีพ จำนวน 1,370 ราย ผู้พิการ จำนวน 203 ราย และ ผู้ป่วยเอดส์ จำนวน 12 ราย

#### 5. ระบบบริการพื้นฐาน

##### 5.1 การคมนาคมขนส่ง

การเดินทางของตำบลบึงเนียม เป็นการคมนาคมทางบก มีทางหลวงแผ่นดิน หมายเลข 209 (ถนนขอนแก่น – เชียงยืน) เป็นสายหลักที่เชื่อมต่อระหว่างอำเภอเมืองขอนแก่น และอำเภอเชียงยืน จังหวัดมหาสารคาม และเป็นสายหลักที่เชื่อมต่อระหว่างหมู่บ้านด้วย โดยมีถนนซอยแยกจากถนนสายหลักเข้าหมู่บ้านได้อย่างสะดวก ซึ่งมีทั้งถนนคอนกรีตเสริมเหล็ก ถนนลาดยาง และถนนลูกรัง

- ตำบลบึงเนียมเป็นตำบลที่อยู่ชานเมือง ระยะทางจากตำบลบึงเนียม ถึงจังหวัดขอนแก่น ประมาณ 12 กิโลเมตร มีรถยนต์โดยสารสองแถววิ่งตลอดเวลา ค่าโดยสารไป - กลับ คนละ 24 บาท

- ถนนเชื่อมโยงระหว่างหมู่บ้าน จำนวน 5 สาย

- (1) สายบึงเนียม – ปากเปื่อย
- (2) ทางหลวงแผ่นดินหมายเลข 209 ขอนแก่น – ยางตลาด
- (3) สายสงเปือย – ฮ่องเตือ
- (4) สายดอนตู – สงเปือย
- (5) สายบึงเนียม – บึงฉิม

##### 5.2 การไฟฟ้า

- |                                |       |           |
|--------------------------------|-------|-----------|
| - การขยายเขตไฟฟ้า/ไฟฟ้าเข้าถึง | 12    | หมู่บ้าน  |
| - คราวเรือนที่มีไฟฟ้าใช้       | 2,541 | ครัวเรือน |

##### 5.3 การประปา

- |                           |       |           |
|---------------------------|-------|-----------|
| - ประปาหมู่บ้าน           | 12    | หมู่บ้าน  |
| - ครัวเรือนที่ใช้น้ำประปา | 2,541 | ครัวเรือน |

##### 5.4 โทรศัพท์

- |                   |   |     |
|-------------------|---|-----|
| - โทรศัพท์สาธารณะ | - | ตู้ |
|-------------------|---|-----|

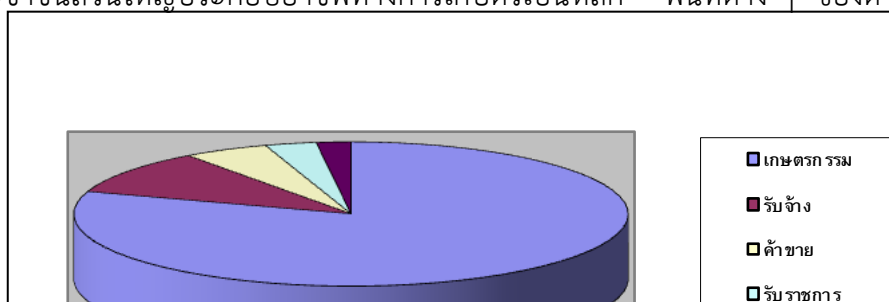
##### 5.5 ไปรษณีย์หรือการสื่อสารหรือการขนส่ง และวัสดุ ครุภัณฑ์

- ที่ทำการไปรษณีย์โทรเลข (เอกชน) 1 แห่ง (หมู่ที่ 6)

#### 6. ระบบเศรษฐกิจ

##### 6.1 การเกษตร

สภาพทางเศรษฐกิจของตำบลบึงเนียมขึ้นอยู่กับภาคเกษตรกรรม โดยมีพืชหลักที่สำคัญคือ ข้าว และการปลูกผัก ประชาชนส่วนใหญ่ประกอบอาชีพทางการเกษตรเป็นหลัก พื้นที่ต่าง ๆ ของตำบล โดยจัดลำดับอาชีพได้ดังนี้



1. อาชีพเกษตรกรรม 80 %
2. รับจ้าง 10 %
3. ค้าขาย 5 %
4. รับราชการ 3 %
5. อื่น ๆ 2 %

## 6.2 การประมง

- ฟาร์มเลี้ยงปลา 1 แห่ง

## 6.3 การปศุสัตว์

- ฟาร์มเลี้ยงเป็ด 1 แห่ง
- ฟาร์มเลี้ยงไก่ 2 แห่ง
- ฟาร์มเลี้ยงหมู 5 แห่ง
- ฟาร์มเลี้ยงวัว 15 แห่ง
- ฟาร์มเลี้ยงแพะ 1 แห่ง
- ฟาร์มปลา 1 แห่ง

## 6.4 การบริการ

- ห้องเช่า/บ้านเช่า 26 แห่ง
- ร้านอาหาร 9 ร้าน
- ร้านเสริมสวย 7 ร้าน
- ร้านขายยา 1 แห่ง
- รีสอร์ท 6 แห่ง
- ร้านซ่อม 13 แห่ง
- ร้านเกมส์ 1 แห่ง
- ร้านค้า 59 ร้าน
- คาร์แคร์ 1 แห่ง
- สถานีวิทยุ 1 แห่ง
- ร้านขายของเก่า 2 แห่ง
- ร้านเฟอร์นิเจอร์ 1 แห่ง
- ร้านขายรถมือสอง 2 แห่ง
- โกดังสินค้า 2 แห่ง

## 6.5 การท่องเที่ยว

1) **วัดท่าสองคร** จุดสนใจวังมัจฉา เป็นการอนุรักษ์ปลาหน้าวัด และกำหนดเป็นเขตห้ามจับปลาโดยเริ่มจากพระในวัดนำบาตรไปล้างที่ท่าน้ำ ปลาในลำน้ำพองได้กินข้าวกันบาตรเป็นอาหาร ก็เริ่มมารวมกันมากขึ้น ปัจจุบันมีปลามากมายและหลายชนิด จึงเป็นจุดเริ่มของโครงการอนุรักษ์ปลาหน้าวัด

## 6.6 อุตสาหกรรม

- บั๊มน้ำมันและก๊าซ 5 แห่ง

- โรงสีข้าว 12 แห่ง
- โรงงานอุตสาหกรรม 7 แห่ง

### 6.7 การพาณิชย์และกลุ่มอาชีพ

- กลุ่มปลูกผักปลอดสารพิษ 1 กลุ่ม
- กลุ่มเกษตรกรทำนา 12 กลุ่ม

#### ศูนย์ถ่ายทอดเทคโนโลยีการเกษตร บ้านบึงฉิม (หมู่ที่ 4)

ผลิตภัณฑ์ ปลูกผักปลอดสารพิษ – ไร่นาสวนผสม ประชาชนในตำบลเข้มแข็งก่อให้เกิดประสิทธิภาพในการรวมกลุ่มปลูกผักปลอดสารพิษโดยไม่ใช้ยาฆ่าแมลงและวัตถุพิษ ได้แก่ พริกหยวก, คื่นช่าย, หอมแบ่ง, สลัด, มะเขือ, กวางตุ้ง, ถั่วฝักยาว, คื่นฉ่าย, ซี, กระหล่ำปลี, กระหล่ำตอก, โหระพา, ผักกาดขาวปลี, แมงลัก, กะเพรา, แตงกวา, บวบ, ฝักบัว ฯลฯ

### 6.8 แรงงาน

มีแรงงานต่างด้าวที่เข้ามาอาศัยในเขตพื้นที่ของตำบลบึงเนียม เนื่องจากตำบลบึงเนียมมีแรงงานอุตสาหกรรมอยู่ 5 แห่ง

## 7. เศรษฐกิจพอเพียงท้องถิ่น (ด้านการเกษตรและแหล่งน้ำ)

### 7.1 ข้อมูลพื้นฐานของหมู่บ้านหรือชุมชน

#### หมู่ที่ 1 บ้านบึงเนียม

บ้านบึงเนียมตั้งอยู่ตามแนวลำน้ำพอง ตั้งครั้งแรกมีประมาณ 10 ครัวเรือน เดิมหมู่บ้านชื่อพายเนียม สาเหตุมาจากมีช้างเชือกหนึ่งนอนป่วยตายที่บึงชื่อว่า พายเนียม จึงได้ตั้งชื่อนั้น และต่อมาเปลี่ยนเป็นบึงอ้ายเนียม มีผู้ใหญ่บ้านคนแรกชื่อนายทองสา ลุนชัยมา ตั้งเป็นหมู่บ้านเมื่อปี พ.ศ. 2456 ต่อมาเปลี่ยนชื่อเป็นบึงเนียมจนถึงปัจจุบัน ตั้งอยู่บนพื้นที่ตำบลพระลับ อำเภอเมืองขอนแก่น จังหวัดขอนแก่น ได้ขอแยกตำบลเมื่อปี 2528 และขอแยกการปกครองออกเป็น 2 หมู่ คือ บ้านบึงเนียม และบ้านท่าหิน

กำนันตำบลบึงเนียม นายสวาท แสงส่อง

สมาชิกสภา 1. นายนิพนธ์ สมพงษ์ สมาชิกสภาเทศบาลตำบลบึงเนียม เขต ๑

ที่ตั้ง หมู่ที่ 1 บ้านบึงเนียม ตำบลบึงเนียม อำเภอเมืองขอนแก่น จังหวัดขอนแก่น  
ภูมิประเทศ เป็นพื้นที่ราบลุ่ม

อาณาเขต

- ทิศเหนือ ติดต่อกับ บ้านพรหมนิมิต ต.โคกสี อ.เมืองขอนแก่น
- ทิศใต้ ติดต่อกับ ห้วยพระคือ ต.พระลับ อ.เมืองขอนแก่น
- ทิศตะวันออก ติดต่อกับ บ้านท่าหิน ม. 10 ต.บึงเนียม
- ทิศตะวันตก ติดต่อกับ บ้านบึงฉิม ม.4 ต.บึงเนียม อ.เมืองขอนแก่น

พื้นที่ 1,010 ไร่

อาชีพ สภาพเศรษฐกิจของตำบลบึงเนียมขึ้นอยู่กับเกษตรกรรม

#### หมู่ที่ 2 บ้านบึงไคร่นุ่น

บ้านบึงไคร่ร่อนก่อตั้งขึ้นเมื่อประมาณปี พ.ศ. 2434 ซึ่งมีผู้อพยพมาจากจังหวัดร้อยเอ็ดโดยใช้เกวียนเป็นพาหนะใช้เวลาเดินทาง 10 กว่าวัน เมื่อเดินทางมาถึงได้พบแหล่งน้ำขนาดใหญ่มีต้นไคร่ร่อนขึ้นเต็มบึง และน้ำในบึงพอที่จะใช้ตลอดปีจึงหยุดพักเพื่อสำรวจและเลี้ยงสัตว์ที่เป็นพาหนะจึงลงความเห็นกันว่า สมควรที่จะตั้งหลักปักฐานและพักอาศัยข้างบึงนั้น และได้ตั้งชื่อหมู่บ้านว่าบ้านบึงไคร่ร่อน ตั้งแต่ก่อตั้งหมู่บ้านเป็นต้นมา

**ผู้ใหญ่บ้าน** นางนงเยาว์ เดชแพง

**สมาชิกสภา** 1. นายทองสา บุตตะชา สมาชิกสภาเทศบาลตำบลบึงเนียม เขต ๑

**ที่ตั้ง หมู่ที่** 2 บ้านบึงไคร่ร่อน ตำบลบึงเนียม อำเภอเมืองขอนแก่น จังหวัดขอนแก่น

**ภูมิประเทศ** เป็นพื้นที่ราบลุ่ม

**อาณาเขต** - ทิศเหนือ ติดต่อกับ บ้านท่าหิน หมู่ที่ 10

- ทิศใต้ ติดต่อกับ บ้านบึงสว่างค์ หมู่ที่ 5

- ทิศตะวันออก ติดต่อกับ แม่น้ำพอง

- ทิศตะวันตก ติดต่อกับ คลองชลประทาน

**พื้นที่** 1,600 ไร่

### หมู่ที่ 3 บ้านดอนตู

ประวัติหมู่บ้าน บ้านดอนตู จัดตั้งมาตั้งแต่ปี 2429 ผู้ที่มาก่อตั้งหมู่บ้านคือ พ่อจารย์ศึก ได้นำช้างมาด้วยเชือกหนึ่งอพยพมาจากจังหวัดอุบลราชธานี มาเพื่อหาแหล่งทำมาหากิน เดินทางมาเรื่อยๆจนพบพื้นที่อุดมสมบูรณ์โดยทางทิศเหนือเป็นป่าดงดิบ มีต้นไม้ขนาดใหญ่เหมาะแก่การเลี้ยงสัตว์หรือเลี้ยงช้างมาก ทางทิศใต้เป็นที่ราบลุ่มหน้าฝนมีน้ำมากเหมาะสำหรับเป็นที่ทำการเกษตรและพื้นที่ตรงกลางที่เนินหรือที่ดอนมีลำห้วยไหลผ่านตรงกลางเนินเหมาะสำหรับเป็นที่อยู่อาศัยและที่พิเศษคือ ที่เนินนั้นมีต้นไม้ชนิดหนึ่งที่มีมากกว่าต้นไม้ชนิดอื่น คือ ต้นประดู่ พ่อจารย์ศึก เลยเอาชื่อต้นไม้ที่มีมากกว่าเพื่อนในพื้นที่เป็นชื่อหมู่บ้าน คือ บ้านห้วยดู่ ในเวลาต่อมา ได้มีญาติพี่น้องอพยพมาจากจังหวัดร้อยเอ็ด 2-3 ครอบครัวมาอยู่ด้วย และได้พากันจัดตั้งชื่อหมู่บ้านใหม่ เป็น บ้านดอนตู ตั้งแต่นั้นมาและได้จัดตั้งผู้นำด้านการปกครองจนถึงปัจจุบัน

**ผู้ใหญ่บ้าน** นายถาวร มุลลุน

**สมาชิกสภา** 1. นายสุลี้ ชินพลชาย สมาชิกสภาเทศบาลตำบลบึงเนียม เขต 2

**ที่ตั้ง หมู่ที่** 3 บ้านดอนตู ตำบลบึงเนียม อำเภอเมืองขอนแก่น จังหวัดขอนแก่น

**ภูมิประเทศ** มีลักษณะเป็นพื้นที่ราบ ลักษณะเป็นดินร่วนปนทราย ภูมิอากาศโดยทั่วไปขึ้นอยู่กับลมมรสุมที่พัดผ่าน

ประจำปีลักษณะอากาศ จัดอยู่ในประเภทอากาศ แบบเมืองร้อน มีฝนสลับช่วงกับช่วงแล้ง

**อาณาเขต** - ทิศเหนือ ติดต่อกับ บ้านฮ่องเตือ หมู่ 9 เทศบาลตำบล บึงเนียม

- ทิศใต้ ติดต่อกับ บ้านพระคือ ตำบลพระลับ

- ทิศตะวันออก ติดต่อกับ บ้านบึงฉิม หมู่ 4 เทศบาลตำบลบึงเนียม

- ทิศตะวันตก ติดต่อกับ บ้านดอนตู หมู่ที่ 11

**พื้นที่** 1,120 ไร่

### หมู่ที่ 4 บ้านบึงฉิม

บ้านบึงฉิม ก่อตั้งเมื่อ พ.ศ.2339 โดยมีผู้อพยพมาจากจังหวัดร้อยเอ็ด ซึ่งเป็นนายฮ้อยควายมาตั้งรกรากอยู่ใกล้กับแหล่งน้ำ ชื่อบึงใหญ่ บึงน้อย (และมีสิม) ตั้งอยู่ริมบึงใหญ่ ซึ่งเป็นสถานโบราณวัตถุซึ่งเป็นที่เคารพสักการะของหมู่บ้าน และต่อมาได้ตั้งชื่อใหม่บ้านบึงฉิม เมื่อ พ.ศ.2538 แต่เดิมขึ้นกับตำบลพระลับ (พ.ศ. 2538) ได้แยกจากตำบลพระลับมาเป็นตำบลบึงเนียมจนถึงปัจจุบันและมีผู้นำในอดีต จำนวน 7 คน ผู้ใหญ่บ้าน 5 คน กำนัน 2 คน และในปัจจุบัน มีนายทองพูล ภูลอยดง เป็นผู้ใหญ่บ้าน ซึ่งในอดีต - ปัจจุบัน บ้านบึงฉิมเป็นหมู่บ้านที่มีความอุดมสมบูรณ์เป็นอู่ข้าว อู่น้ำ มีแม่น้ำลำพองเป็นแม่น้ำสายหลัก เพื่อการยังชีพในการอุปโภคบริโภค และด้านเศรษฐกิจในชุมชนและความเป็นอยู่ที่ดี ประชาชนในหมู่บ้านมีอาชีพและมีงานทำเป็นประจำ และมีอาชีพที่มั่นคง

**ผู้ใหญ่บ้าน** นายพยงค์ ดาทุมมา

**สมาชิกสภา**

1. นายประสิทธิ์ วินทะจักร สมาชิกสภาเทศบาลตำบลบึงเนียม เขต 1
2. นายนิรัน ภาโนมัย สมาชิกสภาเทศบาลตำบลบึงเนียม เขต 1
3. นายบุญส่ง มุงคำภา สมาชิกสภาเทศบาลตำบลบึงเนียม เขต 1
4. นายไพบุลย์ ทุมโคตร สมาชิกสภาเทศบาลตำบลบึงเนียม เขต 1

**ที่ตั้ง หมู่ที่ 4** บ้านบึงฉิม ตำบลบึงเนียม อำเภอเมืองขอนแก่น จังหวัดขอนแก่น

**ภูมิประเทศ** เป็นพื้นที่ราบลุ่ม

**อาณาเขต**

- ทิศเหนือ ติดต่อกับ ลำน้ำพอง ต.บึงเนียม
- ทิศใต้ ติดต่อกับ ลำห้วยพระคือ เขต ตำบลพระลับ
- ทิศตะวันออก ติดต่อกับ บ้านบึงเนียม หมู่ 1
- ทิศตะวันตก ติดต่อกับ ทางเลี้ยวเมือง (บ้านดอนคู หมู่ที่ 3)

**พื้นที่** 1,800 ไร่

### **หมู่ที่ 5 บ้านบึงสว่างค์**

บ้านบึงสว่างค์ เดิมชื่อ “ บึงชีจาก “ ซึ่งได้ตั้งชื่อนี้มาจาก “ เต่าชีจาก “ ที่อาศัยอยู่ในบึง ภายในหมู่บ้าน และได้มีการปรึกษาผู้นำหมู่บ้านในการเปลี่ยนชื่อและเห็นสมควรเปลี่ยนชื่อเป็น “ บ้านบึงสว่างค์ “ มาจนทุกวันนี้ ส่วนการจัดตั้งหมู่บ้านเมื่อไรไม่ปรากฏแน่ชัด ส่วนคำว่า “ สว่างค์ “ ในภาษาอีสานมีความหมายว่า ความปลอดโปร่ง โล่ง สะอาด และสบาย “ บึงสว่างค์ ” จึงมีความหมายว่า ความปลอดโปร่ง โล่ง สุข สบาย

**ผู้ใหญ่บ้าน** นายวีระ ศรีชนะเนตร

**สมาชิกสภา** -

**ที่ตั้ง หมู่ที่ 5** บ้านบึงสว่างค์ ตำบลบึงเนียม อำเภอเมืองขอนแก่น จังหวัดขอนแก่น

**ภูมิประเทศ** เป็นพื้นที่ราบลุ่ม

**อาณาเขต**

- ทิศเหนือ ติดต่อกับ บ้านบึงไคร่นุ่น หมู่ที่ 2 ตำบลบึงเนียม
- ทิศใต้ ติดต่อกับ บ้านคุยโพธิ์ หมู่ที่ 6 ตำบลบึงเนียม
- ทิศตะวันออก ติดต่อกับ แม่น้ำพอง และ ตำบลกู่ทอง อำเภอเชียงยืน
- ทิศตะวันตก ติดต่อกับ บ้านพระคือ หมู่ที่ 16 ตำบลพระลับ

**พื้นที่** 1,452 ไร่

### หมู่ที่ 6 บ้านคุดโพธิ์

บ้านคุดโพธิ์ เมื่อปี พ.ศ. 2448 ได้มี นายใส - นางมี โพธิจันทร์ นายนวน - นางเอ้า โพธิงาม และ นายน้อย - นางใบ สุนประสพ เดิมอยู่ที่บ้านหนองเต็น จ. มหาสารคาม ได้ย้ายจากถิ่นฐานเดิมมาตั้งรกรากฐานอยู่ที่ บ้านดอนโพธิ์ ซึ่งติดกับลำน้ำพอง ก็เลยขนานนามว่าดอนโพธิ์ ม.21 ต.พระลับ และได้แยกการปกครอง ออกเป็นบ้านปากเปื่อย ม.21 ต.พระลับ และเมื่อปี พ.ศ. 2505 ได้แยกบ้านจากบ้านปากเปื่อย ม.21 ต.พระลับ เป็นบ้านคุดโพธิ์ ม.6 ต.บึงเนียม มาจนถึงปัจจุบัน

ผู้ใหญ่บ้าน นายพิสิษฐ์ อิมไพบูลย์

สมาชิกสภา -

ที่ตั้ง หมู่ที่ 6 บ้านคุดโพธิ์ ตำบลบึงเนียม อำเภอเมืองขอนแก่น จังหวัดขอนแก่น

ภูมิประเทศ เป็นพื้นที่ราบลุ่ม

อาณาเขต

- ทิศเหนือ ติดต่อกับ บ้านบึงสว่างค์ ม.5 ตำบลบึงเนียม
- ทิศใต้ ติดต่อกับ บ้านปากเปื่อย ม.7 ตำบลบึงเนียม
- ทิศตะวันออก ติดต่อกับ ลำน้ำพองแนวเขต จังหวัดมหาสารคาม
- ทิศตะวันตก ติดต่อกับ แนวเขตตำบลพระลับ

พื้นที่ 540 ไร่

### หมู่ที่ 7 บ้านปากเปื่อย

บ้านปากเปื่อยตั้งขึ้นเมื่อปี พ.ศ. 2445 โดยการนำของนายบุญเพ็ง สุขมุข พาชาวบ้านจำนวนหนึ่งอพยพมาจากบ้านแจ้มวง (ปากลำห้วยพระคือ) ตำบลพระลับ อำเภอเมือง จังหวัดขอนแก่น ซึ่งเห็นว่าบริเวณสร้างบ้านเป็นลำห้วยทอดยาวมีน้ำไหลเชี่ยวตลอดปีมาบรรจบกับลำน้ำพอง เนื่องจากสองฝั่งลำห้วยอุดมไปด้วยต้นเปื่อยจึงตั้งชื่อหมู่บ้านว่า “ปากเปื่อย “ เป็นหมู่ที่ 15 ตำบลพระลับ และในระหว่าง ปี พ.ศ. 2514 ได้มีการแบ่งเขตพื้นที่การปกครองเพราะมีประชากรเพิ่มมากขึ้นจึงได้แยกหมู่บ้านและตำบลใหม่จากตำบลพระลับแยกเป็นตำบลบึงเนียมประกอบกับหมู่บ้านปากเปื่อย และบ้านคุดโพธิ์เป็นหมู่บ้านเดียวกัน จึงได้แยกหมู่บ้านเป็นบ้านปากเปื่อยหมู่ที่ 7 และมีนายประยูร บุญอนันต์ เป็นผู้ใหญ่บ้านคนปัจจุบัน

ผู้ใหญ่บ้าน นายเข้มชาติ ไชยหงษ์

สมาชิกสภา 1. นายสมหวัง ภาโนมัย สมาชิกสภาเทศบาลตำบลบึงเนียม เขต 2

ที่ตั้ง หมู่ที่ 7 บ้านปากเปื่อย ตำบลบึงเนียม อำเภอเมืองขอนแก่น จังหวัดขอนแก่น

ภูมิประเทศ เป็นพื้นที่ราบลุ่ม

อาณาเขต

- ทิศเหนือ ติดต่อกับ บ้านคุดโพธิ์ ม.6 ตำบลบึงเนียม
- ทิศใต้ ติดต่อกับ ลำน้ำพอง
- ทิศตะวันออก ติดต่อกับ ลำน้ำพอง
- ทิศตะวันตก ติดต่อกับ เทศบาลตำบลพระลับ

พื้นที่ 2,450 ไร่

### หมู่ที่ 8 บ้านสงเปื่อย

บ้านสงเปื่อย ย้ายถิ่นฐานมาจากจังหวัด ร้อยเอ็ด ในปี 2455 มี 15 หลังคาเรือน มีพื้นที่อุดมสมบูรณ์และมีแหล่งน้ำล้อมรอบ และมีต้นเปื่อยจำนวนมากจึงได้ชื่อว่า บ้านสงเปื่อย จากความอุดมสมบูรณ์ เสียงเล่าลือกันมาจึงมีชาวบ้านย้ายถิ่น

ฐานเข้ามาอยู่จำนวน 40 หลังคาเรือน ในปี พ.ศ.2460 จึงมีการลงมติให้มีการเลือกตั้งผู้ใหญ่บ้านขึ้น โดยถือหลักเอาคนที่มีความรู้สูงสุดในหมู่บ้าน จึงได้นายบุญตาเป็นผู้ใหญ่บ้านเป็นคนแรก ซึ่งบ้านสงเปือยหมู่ที่ 21 ตำบลพระลับ อำเภอเมืองขอนแก่น ต่อมาปี 2532 ได้มีการแบ่งแยกตำบล เพราะประชากรหนาแน่น บ้านสงเปือย จึงโดนจัดมาอยู่ในตำบลบึงเนียม หมู่ที่ 8 บ้านสงเปือย อำเภอเมืองขอนแก่น จากอดีตถึงปัจจุบัน มีผู้ใหญ่บ้าน 10 คน ซึ่งปัจจุบันคือ

นายสมเด็จ ปุ่งมา

**ผู้ใหญ่บ้าน** นายถนอม ศรีละโคตร

**สมาชิกสภา** 1. นายคำกอง วงษ์คำ สมาชิกสภาเทศบาลตำบลบึงเนียม เขต 2  
2. นางอรวรรณ นาคเอก สมาชิกสภาเทศบาลตำบลบึงเนียม เขต 2

**ที่ตั้ง หมู่ที่ 8** บ้านสงเปือย ตำบลบึงเนียม อำเภอเมืองขอนแก่น จังหวัดขอนแก่น

**ภูมิประเทศ** เป็นที่ราบลุ่มเขตชลประทาน

**อาณาเขต**

- ทิศเหนือ ติดต่อกับ บ้านดงพอง ตำบลศิลา
- ทิศใต้ ติดต่อกับ บ้านเลิงเปือย ตำบลพระลับ
- ทิศตะวันออก ติดต่อกับ บ้านดอนตู ตำบลบึงเนียม
- ทิศตะวันตก ติดต่อกับ บ้านดอนยาง ตำบลศิลา

**พื้นที่** 740 ไร่

### หมู่ที่ 9 บ้านฮ่องเตือ

บ้านฮ่องเตือ เริ่มก่อตั้งเมื่อประมาณ พ.ศ. 2462 มี 5 ครอบครัว ย้ายมาจากถิ่นต่างๆ มาตั้งรกรากอยู่ที่หมู่บ้านนี้ โดยตั้งชื่อหมู่บ้านว่า บ้านฮ่องเตือ หมู่ที่ 22 ตำบลพระลับ ซึ่งบ้านฮ่องเตือตั้งชื่อตามลักษณะของหมู่บ้าน คือมีฮ่องหรือห้วยผ่านหมู่บ้าน และมีต้นมะเดื่อมาก ต่อเมื่อประมาณ ปี พ.ศ. 2470 ได้มีประชากรย้ายมาอยู่เพิ่มขึ้นประมาณ 15 ครอบครัว และได้มีการเลือกตั้งผู้ใหญ่บ้านและได้แยกหมู่บ้านเป็นฮ่องเตือ หมู่ 3 หมู่ 9 เมื่อปี พ.ศ.2516

**ผู้ใหญ่บ้าน** นางสภารัตน์ บุราณรมย์

**สมาชิกสภา** -

**ที่ตั้ง หมู่ที่ 9** บ้านฮ่องเตือ ตำบลบึงเนียม อำเภอเมืองขอนแก่น จังหวัดขอนแก่น

**ภูมิประเทศ** ลักษณะพื้นที่ส่วนใหญ่ของหมู่บ้าน เป็น พื้นที่ราบลุ่ม เหมาะสำหรับการทำนา - ปลูกผัก

**อาณาเขต**

- ทิศเหนือ ติดต่อกับ ลำน้ำพอง
- ทิศใต้ ติดต่อกับ บ้านดอนตู หมู่ 3 , หมู่ 11 ตำบลบึงเนียม
- ทิศตะวันออก ติดต่อกับ ลำน้ำพอง
- ทิศตะวันตก ติดต่อกับ บ้านสงเปือย หมู่ 8 , หมู่ 12 ตำบลบึงเนียม

**พื้นที่** 540 ไร่

### หมู่ที่ 10 บ้านท่าหิน

บ้านท่าหิน แต่เดิมชื่อบ้านบึงเนียม เนื่องจากมีถนนสายหลักกั้นกลางระหว่างบ้านบึงเนียมฝั่งทิศเหนือทิศใต้ ภายหลังมีแยกหมู่บ้านออกมาตั้งเป็นหมู่บ้านใหม่ ในเวลานั้น บริเวณวัดท่าสองครจะมีทำน้ำที่มีหินลาดสวยงามมากเมื่อมองมาจากฝั่งบ้านกู่ทอง อำเภอเชียงยืน จังหวัดมหาสารคาม เมื่อน้ำลดจะเป็นทางสามารถสัญจรข้ามไป - มาได้ โชดหินบริเวณ

ดังกล่าวเป็นเสมือนที่พักผ่อนหย่อนใจของชาวบ้านย่านนี้ชาวบ้านจึงร่วมมือกันตั้งชื่อบ้านนี้ว่า “บ้านท่าหิน” แต่ไม่มีหลักฐานปรากฏแน่ชัดว่าเริ่มก่อตั้งหมู่บ้านในช่วงใด

ต่อมาทางราชการได้แต่งตั้ง “ นายหนู เกษร ” เป็นผู้ใหญ่บ้านคนแรก หลังจากนั้นเป็นต้นมาบ้านท่าหินได้รับการพัฒนาอย่างรวดเร็ว เนื่องจากเป็นหมู่บ้านที่มีลำน้ำพองไหลผ่านเป็นอุ้ข้าว อุ้ น้ำ ที่สำคัญและมีอิทธิพลต่อการดำรงชีวิตของเกษตรกรและชาวบ้าน ในพื้นที่และติดกับถนนเส้นหลักจากจังหวัดขอนแก่นมุ่งหน้าสู่ภาคตะวันออกเฉียงเหนือฝั่งตะวันออก

**ผู้ใหญ่บ้าน** นางสมควร แสงคำ

**สมาชิกสภา** -

**ที่ตั้ง หมู่ที่** 10 บ้านท่าหิน ตำบลบึงเนียม อำเภอเมืองขอนแก่น จังหวัดขอนแก่น

**ภูมิประเทศ** มีลักษณะเป็นพื้นที่ราบ เพราะอยู่ในเขตโครงการปฏิรูปที่ดินและรับน้ำจากลำน้ำพอง สภาพดินเป็นดินเหนียว ปนทรายเหมาะกับการทำนา ซึ่งสามารถทำได้

2-3 ครั้ง/ปี (นาปี - นาปรัง)

**อาณาเขต** - ทิศเหนือ ติดต่อกับ บ้านพรหมนิมิต ตำบลโคกสี อ.เมือง จ.ขอนแก่น

- ทิศใต้ ติดต่อกับ บ้านบึงไคร่นุ่น ต.บึงเนียม อ.เมือง จ.ขอนแก่น

- ทิศตะวันออก ติดต่อกับ ลำน้ำพอง

- ทิศตะวันตก ติดต่อกับ บ้านบึงเนียม ต.บึงเนียม อ.เมือง จ.ขอนแก่น

**พื้นที่** 450 ไร่

### **หมู่ที่ 11 บ้านดอนตู**

บ้านดอนตู เริ่มก่อตั้งเมื่อประมาณ พ.ศ.2429 หรือประมาณ 123 ปี คนกลุ่มแรกที่มาเริ่มต้นตั้งเป็นหมู่บ้านดอนตู คือ พ่อจารย์ศึก (ไม่ปรากฏนามสกุล) ได้อพยพพร้อมด้วยญาติพี่น้องจากจังหวัด อุบลราชธานี โดยมีช้างเป็นพาหนะในการเดินทางเพื่อหาแหล่งทำมาหากินจนพบพื้นที่อุดมสมบูรณ์ โดยทิศเหนือเป็นป่าดงดิบ มีต้นไม้ขนาดใหญ่เหมาะแก่การเลี้ยงสัตว์ ทิศใต้เป็นที่ราบลุ่มในฤดูฝนมีน้ำมากเหมาะในการเกษตร ตรงกลางเป็นที่เนินดอนสูงมีต้นประดู่ใหญ่ ประดู่เล็กมากมาย พ่อจารย์ศึกจึงเอาชื่อต้นไม้ที่มีมากมายในพื้นที่เป็นชื่อหมู่บ้าน คือ บ้านห้วยตู ต่อมาราษฎรมาจากจังหวัดร้อยเอ็ด 2-3 ครอบครัว และเพิ่มขึ้นมาเรื่อยๆ ในปี พ.ศ. 2430 ประชากรเพิ่มมากขึ้นจึงได้ตั้งชื่อหมู่บ้านใหม่เป็น “บ้านดอนตู” ผู้ใหญ่บ้านคนแรกคือ

นายศรีมงคล พรหมบัวพา ต่อมาในหมู่บ้านมีประชากรเพิ่มมากขึ้น จึงแบ่งแยกการปกครองออกเป็นสองหมู่บ้าน คือ หมู่ที่ 3 และ หมู่ที่ 11 และมีผู้ใหญ่บ้านคนปัจจุบัน คือ นายสวัสดิ์ ก้อนมาตร

**ผู้ใหญ่บ้าน** นางสมบัติ สมบูรณ์

**สมาชิกสภา** 1. นายสงกรานต์ แสนสะอาด สมาชิกสภาเทศบาลตำบลบึงเนียม เขต 2

**ที่ตั้ง หมู่ที่** 11 บ้านดอนตู ตำบลบึงเนียม อำเภอเมืองขอนแก่น จังหวัดขอนแก่น

**ภูมิประเทศ** มีลักษณะเป็นพื้นที่ราบลุ่ม เหมาะสำหรับทำนา - ปลูกผัก

อาณาเขต	- ทิศเหนือ	ติดต่อกับ ถนนเลี้ยวเมืองและลำน้ำพอง
	- ทิศใต้	ติดต่อกับ ถนนเลี้ยวเมืองและบ้านหนองแขง
	- ทิศตะวันออก	ติดต่อกับ ถนนเลี้ยวเมืองบ้านบึงนิม บึงเนียม ท่าหิน
	- ทิศตะวันตก	ติดต่อกับ ลำห้วยพระคือ สงเปือย และเลิงเปือย
พื้นที่	1,380	ไร่

### หมู่ที่ 12 บ้านสงเปือย

เมื่อก่อนบ้านสงเปือย อยู่ในเขตตำบลพระลับต่อมาจึงได้แบ่งเขตการปกครองใหม่ ได้แยกหมู่บ้านออกมาอยู่ในเขตปกครองของตำบลบึงเนียม บ้านสงเปือย หมู่ที่ 8 และเมื่อปี พ.ศ. 2545 ประชากรได้เพิ่มมากขึ้น จึงได้แยกหมู่บ้านออกเป็นบ้านสงเปือยหมู่ที่ 12 มีผู้ใหญ่บ้านคนแรก คือ นายสุพิน ทัพชัย ได้หมดวาระลง วันที่ 12 พฤษภาคม พ.ศ.2555 และได้เลือกตั้งใหม่ วันที่ 20 มิถุนายน พ.ศ.2555 ได้นายสันติ พูลเทกอง เป็นผู้ใหญ่บ้านคนปัจจุบัน

ผู้ใหญ่บ้าน นายสันติ พูลเทกอง

สมาชิกสภา -

ที่ตั้ง หมู่ที่ 12 บ้านสงเปือย ตำบลบึงเนียม อำเภอเมืองขอนแก่น จังหวัดขอนแก่น

ภูมิประเทศ มีลักษณะเป็นพื้นที่ราบลุ่ม เหมาะสำหรับทำนา – ปลูกผัก

อาณาเขต	- ทิศเหนือ	ติดต่อกับ บ้านสงเปือย หมู่ 8 เทศบาลตำบลบึงเนียม
	- ทิศใต้	ติดต่อกับ ทางหลวงแผ่นดิน หมายเลข 209 ขอนแก่นยางตลาด
	- ทิศตะวันออก	ติดต่อกับ ดอนตู หมู่ที่ 11 เทศบาลตำบลบึงเนียม
	- ทิศตะวันตก	ติดต่อกับ เขตเทศบาลตำบลพระลับ

พื้นที่ 1,500 ไร่

### 7.2 ข้อมูลด้านการเกษตร

ประชาชนส่วนใหญ่ประกอบอาชีพทางเกษตรกรรม และรับจ้างทั่วไป

- ทำนาปี นาปรัง และเลี้ยงสัตว์ควบคู่กันไป
- ทำสวนผลไม้ ได้แก่ มะม่วง, พุทรา, กัลยน้ำว้า, กัลยหอมทอง, มะละกอ, ฝรั่ง, กระท้อน ฯลฯ
- ปลูกผัก ได้แก่ พริกหยวก, คื่นช่าย, หอมแบ่ง, สลัด, มะเขือ, กวางตุ้ง, ถั่วฝักยาว, คื่นฉ่าย, ซี, บวบ, กระหล่ำปลี, กระหล่ำดอก, ผักกาดขาวปลี, โหระพา, แฉ่ง, กะเพรา, แตงกวา, ผักบุ้ง ฯลฯ

### 7.3 ข้อมูลด้านแหล่งน้ำทางการเกษตร

ลำน้ำพอง , คลองชลประทาน

### 7.4 ข้อมูลด้านแหล่งน้ำกิน น้ำใช้ (หรือน้ำเพื่อการอุปโภค บริโภค)

#### แหล่งน้ำธรรมชาติ

- ลำน้ำ / ลำห้วย 4 สาย
- บึง / หนองและอื่นๆ 16 แห่ง

## แหล่งน้ำที่สร้างขึ้น

- ฝาย	3	แห่ง
- บ่อน้ำตื้น	27	แห่ง
- ประปาหมู่บ้าน	12	หมู่บ้าน
- คร้วเรือนที่ใช้น้ำประปา	2,265	ครัวเรือน

## 8. ศาสนา ประเพณี วัฒนธรรม

### 8.1 การนับถือศาสนา

ประชากรในตำบลส่วนใหญ่ นับถือศาสนาพุทธร้อยละ 100

วัด/สำนักสงฆ์ จำนวน 12 แห่ง ดังนี้ คือ

1. วัดท่าเรียบ	ตั้งอยู่ในหมู่ที่	2	บ้านบึงไคร่นุ่น
2. วัดสว่างชัยศรี	ตั้งอยู่ในหมู่ที่	3	บ้านดอนคู่
3. วัดท่าประชุม	ตั้งอยู่ในหมู่ที่	4	บ้านบึงฉิม
4. วัดสว่างอารมณ์	ตั้งอยู่ในหมู่ที่	5	บ้านบึงสว่างค์
5. วัดเทพนิมิตร	ตั้งอยู่ในหมู่ที่	6	บ้านคุยโพธิ์
6. วัดโพธิ์นิมิตร	ตั้งอยู่ในหมู่ที่	7	บ้านปากเปื่อย
7. วัดท่าสองคร	ตั้งอยู่ในหมู่ที่	10	บ้านท่าหิน
8. วัดป่าท่านางขาว	ตั้งอยู่ในหมู่ที่	2	บ้านบึงไคร่นุ่น
9. วัดป่ารัตนาราม	ตั้งอยู่ในหมู่ที่	8	บ้านดอนคู่
10. วัดป่าสามัคคีธรรม	ตั้งอยู่ในหมู่ที่	11	บ้านดอนคู่
11. สำนักสงฆ์บัวบาน	ตั้งอยู่ในหมู่ที่	4	บ้านบึงฉิม
12. สำนักสงฆ์นิราษธรรมมิการาม	ตั้งอยู่ในหมู่ที่	9	บ้านฮ่องเตื่อ

### 8.2 ประเพณีและงานประจำปี

ตำบลบึงเนียมมีขนบธรรมเนียมประเพณี วัฒนธรรมที่สืบทอดกันมาตั้งแต่โบราณ ถึงปัจจุบัน ภาษาที่ใช้ในหมู่บ้านส่วนใหญ่เป็นภาษาไทย และภาษาอีสาน วัฒนธรรมความเป็นอยู่ของคนในหมู่บ้าน มีลักษณะสังคมชนบทซึ่งความสัมพันธ์ของครอบครัวและญาติพี่น้องชาวบ้านปฏิบัติตนตามธรรมเนียมประเพณีที่สืบทอดกันมาตามประเพณีไทยอีสาน คือประเพณีฮีต 12 คอง 14 และประเพณีต่างๆ ที่ได้สืบทอดกันมา ประเพณีที่ทำสืบทอดกันมาและทำเป็นประจำทุกปีและมีผู้เข้าร่วมงานเป็นจำนวนมากเกือบทุกหลังคาเรือน คือประเพณีใส่บาตรทำบุญเลี้ยงพระ เพื่อเป็นสิริมงคลแก่หมู่บ้านและชาวบ้าน ประเพณีที่สืบทอดกันมาตั้งแต่โบราณ ถึงปัจจุบันคือ

8.2.1 เดือนสี่บุญพระเวส มี่งานบุญพระเวส (ฟังเทศน์มหาชาติ) แห่งพระอุปัคตตั้งศาลเพียงตา ทำบุญแจกข้าว อุทิศให้ผู้ตาย (บุญเปตพลี) ประเพณีเทศน์มหาชาติเหมือนกับประเพณีภาคอื่นๆ ด้วย เป็นงานบุญทางพุทธศาสนาที่ถือปฏิบัติ ทำบุญถวายภัตตาหารแล้วตอนบ่ายฟังเทศน์ เรื่องเวสสันดรชาดก ตามประเพณีวัดติดต่อกัน 2 – 3 วันแล้วแต่กำหนดในช่วงที่จัดงานมีการแห่พระอุปัคตเพื่อขอให้บันดาลให้ฝนตกด้วย

8.2.2 เดือนห้า บุญสงกรานต์ หรือเทศกาลสงกรานต์ ตามประเพณีจัดงานสงกรานต์นั้น บางแห่งจัดกัน 3 วัน บางแห่ง ) วัน แล้วแต่กำหนดมีการทำบุญถวายภัตตาหารคาวหวาน หรือถวายจันทน์เข้า-เพลตลอดเทศกาลตอนบ่ายมีสงกรานต์พระรด

น้ำผู้ใหญ่ผู้เฒ่าก่อนเจดีย์ทราย

8.2.3 เดือนหก บุญวิสาขบูชา วันเพ็ญเดือนหกเกือบตลอดเดือนหกนี้ บุญวิสาขบูชาประเพณีสำคัญทางพุทธศาสนา มีการทำบุญฟังเทศน์และเวียนเทียนเพื่อผลแห่งอนิสงส์ในภพหน้า

8.2.4 เดือนเจ็ด งานบุญเบิกบ้านเบิกเมือง งานเข้านาคเพื่อบวชนาคคติความเชื่อหลังจากหว่านข้าวกล้าดำนาเสร็จ มีการทำพิธีเช่นสรงเจ้าที่นา เพื่อความเป็นสิริมงคลให้ข้าวกล้าในนาออกงาม บ้านที่กุลบุตรมีงานอุปสมบททดแทนบุญคุณบิดามารดาและเตรียมเข้ากรรมในพรรษา

8.2.5 เดือนแปด งานบุญเข้าพรรษา งานบุญเทศกาลเข้าพรรษานำเทียนพรรษา ประดับให้สวยงาม จัดขบวนแห่เพื่อนำไปถวายเป็นพุทธบูชา มีการทำบุญถวายภัตตาหาร เครื่องไทยทานและผ้าอาบน้ำฝน เพื่อพระสงฆ์จะได้นำไปใช้ตลอดเทศกาลเข้าพรรษา

8.2.6 เดือนเก้า บุญข้าวประดับดิน จัดงานวันแรม 14 ค่ำ เดือน 9 นับแต่เข้ามีด ชาวบ้านจัดอาหารคาวหวานหมากพลูบุหรี่ยี่สิบกระทงเล็กๆ นำไปวางไว้ตามลานบ้าน ใต้ต้นไม้ ช้างพระอุโบสถ เพื่อเป็นการให้ทานแก่เปรตหรือวิญญาณที่ตกทุกข์ได้ยากตอนสายมีการทำบุญที่วัด ฟังเทศน์เป็นอนิสงส์

8.2.7 เดือนสิบ บุญข้าวสาก ข้าวสากหมายถึงการกวนกระยาสารท คล้ายงานบุญสลากภัตในภาคกลาง จัดงานวันเพ็ญเดือน 10 นำสำหรับคาวหวานพร้อมกับข้าวสาก(กระยาสารท) ไปทำบุญที่วัดถวายผ้าอาบน้ำฝนและเครื่องไทยทาน แต่ก่อนที่จะถวายนั้นจะทำสลากติดไว้ พระสงฆ์องค์ใดจับสลากใดได้ก็รับถวายจากเจ้าของสำรับนั้น ตอนบ่ายฟังเทศน์เป็นอนิสงส์

8.2.8 เดือนสิบเอ็ด บุญออกพรรษา มีพิธีถวายผ้าห่มหนาวในวันเพ็ญ มีงานบุญตักบาตรเทโว พิธีลอยเรือไฟ นับเป็นช่วงที่จัดงานใหญ่เกือบตลอดเดือน นับแต่วันเพ็ญ มีการถวายผ้าห่มหนาวแด่พระพุทธรูปพระสงฆ์ วันแรม 1 ค่ำ งานบุญตักบาตรเทโว ตอนเย็นวันขึ้น 14 ค่ำ พิธีลอย เื่อไฟ (ไหลเรือไฟ) เพื่อถวายเป็นพุทธบูชา มีทั้งงานบุญกุศลและสนุกสนานรื่นเริง

8.2.9 เดือนสิบสอง บุญกฐิน ทำบุญข้าวเม่าพิธีถวายกฐินเมื่อถึงวันเพ็ญจัดทำข้าวเม่า(ข้าวใหม่)นำไปถวายพระพร้อมสำหรับคาวหวานขึ้นตอนบ่ายฟังเทศน์เป็นอนิสงส์จัด พิธีทอดกฐินตามวัดที่จองกฐินไว้

8.3 ภูมิปัญญาท้องถิ่น ภาษาล้าน

ภาษาท้องถิ่น คือภาษาอีสาน , มีหัตถกรรมท้องถิ่น ทอเสื่อกก ,และปราสาท์ชาวบ้าน

8.4 สินค้าพื้นเมืองและของที่ระลึก

หัตถกรรมท้องถิ่นทอเสื่อกก

## 9. ทรัพยากรธรรมชาติ

9.1 น้ำ

แหล่งน้ำติดกับลำน้ำพอง , คลองชลประทาน

9.2 ป่าไม้

ป่าไม้ในเขตพื้นที่ตำบลบึงเนียม ส่วนใหญ่เป็นป่าละเมาะ

9.3 ภูเขา

เขตพื้นที่ตำบลบึงเนียมไม่มีภูเขา

9.4 คุณภาพของทรัพยากรธรรมชาติ

ในเขตพื้นที่ตำบลบึงเนียมจะมีแหล่งน้ำติดกับลำน้ำพอง และมีวัดท่าสองคร จุดสนใจวังมัจฉา เป็นการอนุรักษ์ปลาหน้าวัด และกำหนดเป็นเขตห้ามจับปลาโดยเริ่มจากพระในวัดนำบาตรไปล้างที่หน้าน้ำ ปลาในลำน้ำพองได้กินข้าวกันบาตรเป็นอาหาร ก็เริ่มมารวมกันมากขึ้น ปัจจุบันมีปลามากมายและหลายชนิด จึงเป็นจุดเริ่มของโครงการอนุรักษ์ปลาหน้าวัด

## 10. อื่น ๆ

## กลุ่มมวลชนจัดตั้ง

- อาสาสมัครป้องกันภัยฝ่ายพลเรือน (อปพร.)	1	รุ่น	<b>46</b> คน
- รักษาความปลอดภัยประจำหมู่บ้าน (รปม.)	25	คน	
- อาสาสมัครสาธารณสุขหมู่บ้าน	169	คน	
- อาสาสมัครพัฒนาชุมชน	48	คน	
- อาสาพัฒนาปศุสัตว์	9	คน	
- กลุ่มสตรีแม่บ้าน	12	กลุ่ม	
- กลุ่มกองทุนหมู่บ้าน	12	กลุ่ม	
- กลุ่มสัจจะ (เงินออม)	3	กลุ่ม	

ส่วนที่ 2

# ยุทธศาสตร์องค์กรปกครองส่วนท้องถิ่น

## 1. ความสัมพันธ์ระหว่างแผนพัฒนาระดับมหภาค

### 1.1 แผนยุทธศาสตร์ชาติ 20 ปี

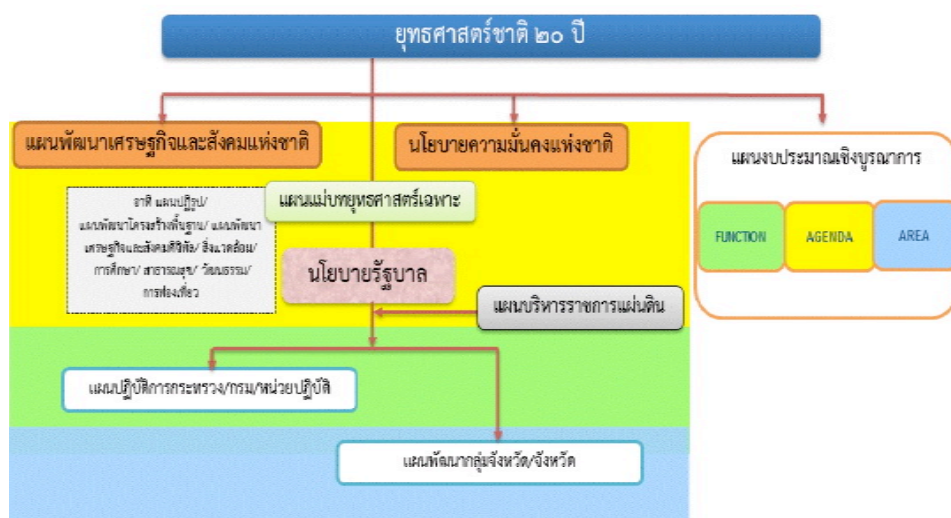
การจัดทำแผนพัฒนาท้องถิ่นขององค์การบริหารส่วนตำบลมีความสัมพันธ์กับแผนยุทธศาสตร์ชาติ 20 ปี โดยมุ่งเน้นเพื่อขับเคลื่อนการพัฒนาประเทศไปสู่ความมั่นคง มั่งคั่ง และยั่งยืน โดยแผนยุทธศาสตร์ชาติ 20 ปี ของประเทศไทยกำลังอยู่ระหว่างการการเสนอร่างกรอบยุทธศาสตร์ชาติต่อที่ประชุมคณะกรรมการจัดทำยุทธศาสตร์ชาติ ซึ่งขณะนี้อยู่ระหว่างการดำเนินการปรับปรุงร่างกรอบยุทธศาสตร์ชาติตามมติที่ประชุมคณะกรรมการจัดทำร่างยุทธศาสตร์ชาติ โดยร่างกรอบยุทธศาสตร์ชาติ 20 ปี (พ.ศ. 2560 –2579) สรุปย่อได้ ดังนี้

### ยุทธศาสตร์ชาติ : กรอบการพัฒนาระยะยาว

**เพื่อให้บรรลุวิสัยทัศน์**  
 “ประเทศไทยมีความมั่นคง มั่งคั่ง ยั่งยืน เป็นประเทศพัฒนาแล้ว ด้วยการพัฒนาตามปรัชญาของเศรษฐกิจพอเพียง”  
 นำไปสู่การพัฒนาให้คนไทยมีความสุข และตอบสนองต่อการบรรลุ  
 ซึ่งผลประโยชน์แห่งชาติ ในการที่จะพัฒนาคุณภาพชีวิต สร้างรายได้ระดับสูงเป็นประเทศพัฒนาแล้ว และสร้าง  
 ความสุขของคนไทย **สังคมมีความมั่นคง เสมอภาคและเป็นธรรม** ประเทศสามารถแข่งขันได้ในระบบเศรษฐกิจ



ความเชื่อมโยงของยุทธศาสตร์ชาติกับแผนในระดับต่างๆ



## (1) ความเป็นมา

คณะรัฐมนตรีได้มีมติเมื่อวันที่ 30 มิถุนายน 2558 เห็นชอบให้มีการจัดตั้งคณะกรรมการจัดทำยุทธศาสตร์ชาติ มีอำนาจหน้าที่ในการจัดทำร่างยุทธศาสตร์ชาติระยะ 20 ปี เพื่อใช้ในการขับเคลื่อนการพัฒนาประเทศสู่ความมั่นคง มั่งคั่ง และยั่งยืน และให้เสนอร่างยุทธศาสตร์ชาติระยะ 20 ปี ให้คณะรัฐมนตรีพิจารณาให้ความเห็นชอบเพื่อใช้เป็นกรอบในการดำเนินงานใน ระยะที่ 2 ของรัฐบาล (ปี 2558 - 2559) และกรอบการปฏิรูปในระยะที่ 3 (ปี 2560 เป็นต้นไป) คณะกรรมการจัดทำยุทธศาสตร์ ชาติได้แต่งตั้งคณะอนุกรรมการ 2 คณะ ได้แก่ (1) คณะอนุกรรมการจัดทำยุทธศาสตร์และกรอบการปฏิรูป เพื่อจัดทำร่างกรอบ ยุทธศาสตร์ชาติระยะ 20 ปี และ (2) คณะอนุกรรมการจัดทำแผนปฏิบัติการตามแนวทางการปฏิรูปประเทศเพื่อจัดทำร่าง แผนปฏิบัติการตามแนวทางการปฏิรูปประเทศ (Roadmap) ภายใต้อายุทธศาสตร์ชาติระยะ 20 ปี คณะอนุกรรมการจัดทำ ยุทธศาสตร์และกรอบการปฏิรูปได้ดำเนินการยกร่างกรอบยุทธศาสตร์ชาติระยะ 20 ปี ตามแนวทางที่คณะรัฐมนตรีกำหนด โดย ได้มีการนำความคิดเห็นและข้อเสนอแนะจากกรรมการจัดทำยุทธศาสตร์ชาติที่มาจากหลายภาคส่วน ได้แก่ภาคราชการ ภาคเอกชน ภาคการเมือง และ นักวิชาการ รวมถึงได้พิจารณานำข้อคิดเห็นจากสภาปฏิรูปแห่งชาติ และความคิดเห็นจากภาค ประชาชนมาเป็นข้อมูลในการยกร่างยุทธศาสตร์ชาติด้วย และได้นำเสนอร่างกรอบยุทธศาสตร์ชาติระยะ 20 ปี ต่อที่ประชุม คณะกรรมการจัดทำยุทธศาสตร์ชาติ ซึ่งขณะนี้อยู่ระหว่างการดำเนินการปรับปรุงร่างกรอบยุทธศาสตร์ชาติตามมติที่ประชุม คณะกรรมการจัดทำยุทธศาสตร์ชาติ

ในการดำเนินการขั้นต่อไป คณะกรรมการจัดทำยุทธศาสตร์ชาติจะนำเสนอร่างกรอบยุทธศาสตร์ชาติเพื่อขอความ เห็นชอบจากคณะรัฐมนตรีและจะได้มีการรับฟังความคิดเห็นจากประชาชน ก่อนที่จะนำเสนอต่อสภานิติบัญญัติแห่งชาติให้ความ เห็นชอบกรอบยุทธศาสตร์ชาติมาใช้เป็นกรอบในการกำหนดทิศทางในการบริหารประเทศภายในเดือนตุลาคม 2559 ซึ่งเป็น ช่วงเวลาของการประกาศใช้แผนพัฒนาเศรษฐกิจและสังคมแห่งชาติ ฉบับที่ 12 (ตุลาคม 2559 - กันยายน 2564) นอกจากนี้ หน่วยงานต่างๆ จะได้นำแผนพัฒนาเศรษฐกิจและสังคมแห่งชาติ ซึ่งเป็นแผนระยะ 5 ปี มาถ่ายทอดลงสู่แผนปฏิบัติการระดับ กระทรวงและแผนพัฒนารายสาขาในระหว่างที่กลไกการจัดทำยุทธศาสตร์ชาติตามร่างรัฐธรรมนูญฉบับใหม่อยู่ระหว่างการ ดำเนินการ ซึ่งคาดว่าจะดำเนินการแล้วเสร็จภายในเดือนกรกฎาคม 2560

## (2) สาระสำคัญ

### 1. สภาพแวดล้อม

ในช่วงทศวรรษที่ผ่านมา กระแสการเปลี่ยนแปลงที่เกิดขึ้นในโลกเป็นไปอย่างรวดเร็วและในหลากหลายมิติทำให้ภูมิทัศน์ของโลก เปลี่ยนแปลงไปอย่างมีนัยสำคัญ โดยก่อให้เกิดโอกาสทั้งในด้านเศรษฐกิจ สังคม สิ่งแวดล้อม เทคโนโลยี และการเมืองของประเทศไทย แต่ขณะเดียวกันท่ามกลางความเปลี่ยนแปลงในด้านต่างๆ ก็มีปัจจัยเสี่ยงและภัยคุกคามที่ต้องบริหารจัดการด้วยความยากลำบากมากขึ้น กระแสทุนนิยมและการเปลี่ยนแปลงภูมิทัศน์เศรษฐกิจของโลกได้ส่งผลให้โครงสร้างเศรษฐกิจของประเทศไทยซึ่งเดิมมีโครงสร้าง เศรษฐกิจในระบบ “เกษตรแบบพึ่งตนเอง” ต้องปรับตัวและเปลี่ยนไปเป็นระบบเศรษฐกิจที่ “พึ่งพาอุตสาหกรรมและการส่งออก” การพัฒนาในภาคเกษตรล่าช้ากว่าฐานการผลิตอื่นๆ ที่อาศัยเทคโนโลยีสมัยใหม่มากขึ้นตามลำดับโดยเฉพาะอย่างยิ่งภายใต้อิทธิพล ของกระแสโลกาภิวัตน์และความก้าวหน้าอย่างรวดเร็วของเทคโนโลยีสารสนเทศ จึงมีปัญหาความเหลื่อมล้ำทางด้านรายได้ระหว่าง ภาคการเกษตรกับภาคอุตสาหกรรมและระหว่างสังคมในเมืองและชนบทขยายวงกว้างขึ้น และปัญหาความยากจนกระจุกตัวในกลุ่ม เกษตรกรรายย่อยและในภาคชนบทรวมทั้งโอกาสในการเข้าถึงข้อมูลข่าวสาร องค์ความรู้ แหล่งทุน และบริการทางสังคมที่มีคุณภาพ สำหรับประชาชนที่อยู่ในพื้นที่ห่างไกลก็มีน้อยกว่า ในขณะที่การใช้เทคโนโลยีในภาคอุตสาหกรรมและบริการเองก็นับว่ายังอยู่ใน กลุ่มประเทศที่ใช้เทคโนโลยีในระดับกลางๆ ซึ่งส่วนใหญ่ไม่สามารถพัฒนาได้เองภายในประเทศ ต้องนำเข้าจากต่างประเทศ

โดยรวมประเทศไทยจึงยังใช้วัตถุดิบและแรงงานเข้มข้นในการเป็นจุดแข็งในการแข่งขันและขับเคลื่อนการเจริญเติบโตนอกจากนั้น ในอีกด้านหนึ่งการเปลี่ยนแปลงภูมิทัศน์ของโลกและแรงขับเคลื่อนของเทคโนโลยีสมัยใหม่รวมทั้งความเชื่อมโยงอย่างใกล้ชิดของสังคมโลกได้ทำให้เกิดภัยคุกคามและความเสี่ยงด้านอื่นๆ ที่ซับซ้อนขึ้น อาทิ การก่อการร้าย โรคระบาด เครือข่ายยาเสพติดข้ามชาติ และการก่อการร้าย อาชญากรรมข้ามชาติในรูปแบบต่างๆ ขณะที่การเปลี่ยนแปลงภูมิอากาศโลกก็มีความผันผวนรุนแรงขึ้น ซึ่งล้วนแล้วเป็นความเสี่ยงในการดำรงชีวิตของประชาชน การบริหารจัดการทางธุรกิจ และการบริหารราชการแผ่นดินของภาครัฐ

นอกจากนั้นในช่วงต้นศตวรรษที่ 21 กระแสโลกาภิวัตน์ได้ทำให้ภูมิทัศน์ทางด้านเศรษฐกิจและสังคมของโลกเปลี่ยนแปลงจากเศรษฐกิจสังคมอุตสาหกรรมมุ่งสู่เศรษฐกิจสังคมดิจิทัล ในขณะที่โอกาสทางเศรษฐกิจขยายเพิ่มขึ้น แต่ช่องว่างทางสังคมก็ยิ่งกว้างขึ้นรวมถึงช่องว่างทางดิจิทัล (digital divide) ถ้าหากไม่สามารถลดลงก็จะยิ่งทำให้ความเหลื่อมล้ำทางรายได้และโอกาสทางเศรษฐกิจและสังคมมีความแตกต่างมากขึ้น ประกอบกับในอนาคต 20 ปีข้างหน้าสภาพแวดล้อมทั้งภายในและภายนอกประเทศจะมีการเปลี่ยนแปลงอย่างมีนัยสำคัญในทุกมิติ เงื่อนไขภายนอกที่สำคัญต่อการพัฒนาประเทศไทยในอนาคตได้แก่ กระแสโลกาภิวัตน์ที่เข้มข้นขึ้นอย่างต่อเนื่องและมีความเสี่ยงและท้าทายต่อการปรับตัวมากขึ้นจากการเคลื่อนย้ายอย่างเสรีและรวดเร็วของผู้คน เงินทุน ข้อมูลข่าวสารองค์ความรู้และเทคโนโลยี และสินค้าและบริการ ขณะเดียวกันการรวมกลุ่มเศรษฐกิจในภูมิภาคนำไปสู่ความเชื่อมโยงทุกระบบในขณะที่ศูนย์รวมอำนาจทางเศรษฐกิจโลกเคลื่อนย้ายมาสู่เอเชียภายใต้สภาพแวดล้อมทางเศรษฐกิจโลกซึ่งในช่วงระยะ 10 ปีข้างหน้าจะยังคงได้รับผลกระทบจากปัจจัยสำคัญหลายประการทั้งปัญหาต่อเนื่องจากวิกฤติการณ์ทางเศรษฐกิจโลกในช่วงปี 2551 – 2552 และวิกฤติการณ์ในกลุ่มประเทศยูโรโซนที่ทำให้ระดับหนี้สาธารณะในประเทศต่างๆ เพิ่มสูงขึ้นและกลายเป็นความเสี่ยงต่อความยั่งยืนทางการคลัง ขณะที่จะมีผลพวงต่อเนื่องจากการดำเนินมาตรการขยายปริมาณเงินขนาดใหญ่ในสหรัฐฯ ยุโรป และญี่ปุ่น ซึ่งเป็นความเสี่ยงให้เกิดภาวะเงินเฟ้อได้เมื่อเศรษฐกิจฟื้นตัวเต็มที่ รวมทั้งอาจจะมีผลกระทบของการเคลื่อนย้ายเงินทุนระหว่างประเทศ นอกจากนี้การพัฒนาด้านเทคโนโลยีสารสนเทศเข้าสู่จุดอิ่มตัวมากขึ้น ขณะที่การพัฒนาเทคโนโลยีใหม่ที่จะช่วยให้ประสิทธิภาพการผลิตของโลกเพิ่มขึ้นขนานใหญ่และเป็นวงกว้าง เช่นที่เคยเกิดขึ้นในช่วงการปฏิวัติอุตสาหกรรมยังไม่มีแนวโน้มการก่อตัวที่ชัดเจน แต่ก็มีแนวโน้มของการพัฒนาเทคโนโลยีในรูปแบบใหม่ๆ ที่จะเปิดโอกาสสำหรับการพัฒนาเศรษฐกิจรูปแบบใหม่ๆ ซึ่งภายใต้เงื่อนไขดังกล่าว เศรษฐกิจโลกในช่วง 10 ปีข้างหน้ามีแนวโน้มที่จะขยายตัวต่ำกว่าเฉลี่ยร้อยละ 5.1 ในช่วง 5 ปีก่อนวิกฤติเศรษฐกิจโลก (2546 – 2550) สถานการณ์ที่ตลาดโลกขยายตัวช้า แต่ประเทศต่างๆ ขยายกำลังการผลิตเพื่อยกระดับศักยภาพการผลิต การแข่งขันในตลาดโลกจะมีความรุนแรงขึ้น ขณะเดียวกันการลดลงของประชากรไทยในระยะ 10 - 15 ปี ข้างหน้านี้ จะทำให้ขนาดของตลาดในประเทศขยายตัวช้าลง เงื่อนไขดังกล่าวเป็นความเสี่ยงสำหรับอนาคตของเศรษฐกิจไทยในระยะยาวหากประเทศไทยไม่เร่งปรับโครงสร้างเพื่อแก้ปัญหาจุดอ่อนและเสริมจุดแข็งให้สัมฤทธิ์ผล ในด้านความมั่นคงของโลกก็กำลังก้าวเข้าสู่ช่วงเปลี่ยนผ่านที่สำคัญจากการปรับดุลอำนาจของสหรัฐฯ เพื่อพยายามคงบทบาทผู้นำโลกและเพื่อคานอิทธิพลและบทบาทของจีนและรัสเซียที่เพิ่มมากขึ้นในเอเชียและยุโรปนั้น น่าจะมีผลทำให้บรรยากาศด้านความมั่นคงของโลกในช่วงปี 2560 – ปี 2579 มีลักษณะผสมผสานกันทั้งความร่วมมือและความขัดแย้ง โดยขึ้นอยู่กับปัจจัยผลประโยชน์แห่งชาติทั้งในระดับทวิภาคีและพหุภาคี เป็นองค์ประกอบสำคัญในการกำหนดนโยบายของประเทศและกลุ่มประเทศ สำหรับการเปลี่ยนแปลงด้านเทคโนโลยีอย่างรวดเร็วจะเป็นเงื่อนไขสำคัญสำหรับอนาคตของโลกและประเทศไทยเช่นกัน โดยเฉพาะอย่างยิ่งเทคโนโลยีสมัยใหม่ที่เป็นอัจฉริยะจะกระทบการดำรงชีวิตของคนและทำให้เกิดธุรกิจรูปแบบใหม่ รวมทั้งเกิดการเชื่อมต่อและการบรรจบกันของเทคโนโลยีก้าวหน้า อุตสาหกรรม และผลิตภัณฑ์ ซึ่งประเทศไทยจะต้องลงทุนด้านทรัพยากรมนุษย์และการวิจัยให้สามารถพัฒนาเทคโนโลยีสมัยใหม่ได้ เงื่อนไขการผลิตและการบริโภคที่เป็นมิตรกับสิ่งแวดล้อมก็จะเป็นเกณฑ์มาตรฐานที่กดดันให้ประเทศไทยต้องปรับเปลี่ยนไปสู่สังคมสีเขียวโดยการพัฒนาและนาเทคโนโลยีสีเขียวมาใช้ก็จะมีส่วนสำคัญ และช่วยแก้ปัญหาการลดลงของทรัพยากรต่างๆ

รวมทั้งน้ำมัน ซึ่งแม้ราคาจะลดลงแต่มีผลกระทบต่อสภาพแวดล้อม จึงต้องผลักดันให้มุ่งสู่การผลิตพลังงานทดแทนในรูปแบบต่างๆ รวมทั้งพืชพลังงานที่อาจจะส่งผลกระทบต่อความมั่นคงทางอาหารของโลก

นอกจากนั้น ยังมีข้อจำกัดและความเสี่ยงสำคัญจากการเข้าสู่สังคมสูงวัยของโลกและภาวะภูมิอากาศเปลี่ยนแปลงผันผวนและภาวะโลกร้อน ทั้งนี้โครงสร้างประชากรโลกที่เข้าสู่สังคมสูงวัย แม้จะส่งผลให้เกิดโอกาสทางธุรกิจใหม่ๆ แต่มีความเสี่ยงให้เกิดการแย่งชิงแรงงานและเงินทุน รวมทั้งมีแรงกดดันต่อการใช้จ่ายงบประมาณด้านสวัสดิการและสาธารณสุขเพิ่มขึ้นในหลายๆ ประเทศกลายเป็นความเสี่ยงด้านการคลังที่สำคัญ สำหรับ ภาวะโลกร้อนและการเปลี่ยนแปลงสภาวะภูมิอากาศที่ผันผวนก่อให้เกิดภัยธรรมชาติที่ทวีความรุนแรงมากขึ้นนั้น ก่อให้เกิดต้องมีการปรับเปลี่ยนรูปแบบการดำเนินธุรกิจ การดำรงชีวิต การผลิตและการบริโภคที่เป็นมิตรต่อสิ่งแวดล้อมมากขึ้น ในขณะที่ความพยายามในการกระจายความเจริญและการพัฒนาให้มีความทั่วถึงมากขึ้น ประกอบกับจำนวนประชากรที่เพิ่มขึ้นจะส่งผลให้ความเป็นเมืองเติบโตอย่างต่อเนื่อง ตามมาด้วยการมีข้อกำหนดของรูปแบบและกฎเกณฑ์ที่เกี่ยวข้องกับลักษณะการใช้พื้นที่ และความเป็นมิตรต่อสิ่งแวดล้อม ภายใต้เงื่อนไขการเปลี่ยนแปลงดังกล่าว การยึดถือหลักการบริหารจัดการที่ตั้งในภาครัฐและภาคธุรกิจเอกชน การใช้ระบอบประชาธิปไตย และการปฏิบัติให้เป็นไปตามสิทธิมนุษยชนจะเข้มข้นมากขึ้น

สำหรับสถานการณ์และสภาพแวดล้อมภายในประเทศไทยนั้น ผลของการพัฒนาตั้งแต่อดีตถึงปัจจุบันทำให้ประเทศไทยมีระดับการพัฒนาที่สูงขึ้นตามลำดับ โดยถูกจัดอยู่ในกลุ่มประเทศระดับรายได้ปานกลางมาตั้งแต่ปี 2531 และได้ขยับสูงขึ้นมาอยู่ในกลุ่มบนของกลุ่มประเทศระดับรายได้ปานกลางตั้งแต่ปี 2553 และล่าสุดในปี 2557 รายได้ประชาชาติต่อหัวเพิ่มขึ้นเป็น 5,7392 ดอลลาร์ สหรัฐ ต่อปีฐานการผลิตและบริการหลากหลายขึ้น ฐานการส่งออกสินค้าอุตสาหกรรมใหญ่ขึ้นมาก หลายสาขาการผลิตและบริการสามารถแข่งขันและมีส่วนแบ่งในตลาดโลกสูงขึ้นและสร้างรายได้เงินตราต่างประเทศในระดับสูง อาทิ กลุ่มยานยนต์ อิเล็กทรอนิกส์และเครื่องใช้ไฟฟ้า อุตสาหกรรมอาหาร สินค้าเกษตร การท่องเที่ยว และบริการด้านสุขภาพ ฐานเศรษฐกิจที่ใหญ่ขึ้นส่งผลให้การจ้างงานเพิ่มขึ้นเป็น 38.1 ล้านคนจากประชากรวัยแรงงาน 38.6 ล้านคน อัตราการว่างงานเฉลี่ยไม่ถึงร้อยละ 1 ปัญหาความยากจนจึงลดลงตามลำดับจากร้อยละ 20.0 ในปี 2550 เป็นร้อยละ 10.9 ในปี 2556 คุณภาพชีวิตดีขึ้นในทุกๆ ด้าน โอกาสการได้รับการศึกษา บริการสาธารณสุข บริการสาธารณะและโครงสร้างพื้นฐานต่างๆ และการคุ้มครองทางสังคม อื่นๆ รวมถึงการเข้าถึงทรัพยากรต่างๆ มีความครอบคลุมและมีคุณภาพดีขึ้นตามลำดับ ในขณะที่เดียวกันประเทศไทยก็มีความเป็นสากลมากขึ้น ความร่วมมือระหว่างประเทศไทยกับนานาชาติทั้งในรูปของทวิภาคีและพหุภาคีเพื่อเป็นกลไกและช่องทางในการสนับสนุนการพัฒนาเศรษฐกิจ สังคม และการเมืองของประเทศก็มีความก้าวหน้าไปมาก รวมทั้งกรอบความร่วมมือที่ช่วยทำให้ประเทศไทยสามารถยกระดับมาตรฐานต่างๆ ไปสู่ระดับสากลก็มีความคืบหน้ามากขึ้น

นอกจากนั้น ประสบการณ์ในช่วงวิกฤตเศรษฐกิจและการเงินในปี 2540 – 2541 ได้ส่งผลให้ภาครัฐและภาคเอกชนปรับตัวในการบริหารความเสี่ยงและสร้างภูมิคุ้มกัน ให้ดีขึ้นตามแนวคิดการบริหารจัดการที่ดีอันได้แก่ การดำเนินการที่มีประสิทธิภาพ โปร่งใส รับผิดชอบและตรวจสอบได้อย่างเป็นระบบดีขึ้น มีการกำกับ ดูแลวินัยทางการเงินการคลังที่กำหนดกรอบของความยั่งยืนทางการเงินการคลังเป็นแนวปฏิบัติที่ดีขึ้นและฐานะการคลังมีความมั่นคงมากขึ้น และฐานะเงินสำรองระหว่างประเทศอยู่ในระดับสูง มีการปรับปรุงในเรื่องกฎหมาย กฎระเบียบต่างๆ ให้มีการดำเนินการอย่างเป็นระบบมากขึ้น มีการสร้างความเป็นธรรมให้กับกลุ่มต่างๆ สามารถคุ้มครองผู้บริโภคและประชาชนจากการถูกเอาเปรียบได้ดีขึ้น ช่วยสร้างบรรยากาศของการแข่งขันในตลาด และสนับสนุนให้การดำเนินธุรกิจในประเทศไทยมีความสะดวกคล่องตัวมากขึ้น

แต่ประเทศไทยก็ยังมีจุดอ่อนในเชิงโครงสร้างหลายด้านทั้งทางเศรษฐกิจ สังคม และการเมือง จุดอ่อนสำคัญของประเทศไทยได้แก่ โครงสร้างประชากรสูงอายุมากขึ้นตามลำดับ แต่คุณภาพคนโดยเฉลี่ยยังต่ำและการออมไม่เพียงพอ ประเทศขาดแคลนแรงงานทั้งในกลุ่มทักษะฝีมือสูงและกลุ่มทักษะฝีมือระดับล่าง ผลิตภาพแรงงานโดยเฉลี่ยยังต่ำ ทั้งระบบเศรษฐกิจมีผลิตภาพการผลิตรวมตัว ต้องอาศัยการเพิ่มปริมาณเป็นแรงขับเคลื่อนหลัก ขณะที่โครงสร้างเศรษฐกิจมีส่วนภาคการค้าระหว่างประเทศต่อ

ขนาดของเศรษฐกิจสูงกว่าเศรษฐกิจภายในประเทศมาก จึงมีความอ่อนไหวและผันผวนตามปัจจัยภายนอกเป็นสำคัญ สถานการณ์ผลิตเกษตรและบริการมีผลิตภาพการผลิตต่ำ โดยที่การใช้องค์ความรู้ เทคโนโลยี และนวัตกรรมเพื่อการเพิ่มมูลค่ายังมีน้อย การลงทุนเพื่อการวิจัยและพัฒนาอย่างไม่เพียงพอ การวิจัยที่ดำเนินการไปแล้วไม่ถูกนำมาใช้ให้เกิดประโยชน์เชิงเศรษฐกิจและสังคมได้อย่างคุ้มค่า การพัฒนานวัตกรรมมีน้อย สำหรับการดำเนินงานและการบริหารจัดการภาครัฐก็ยังขาดการบูรณาการจึงสิ้นเปลืองงบประมาณ การดำเนินงานเพื่อพัฒนามักขาดความต่อเนื่องประสิทธิภาพต่ำ ขาดความโปร่งใส และขาดความรับผิดชอบ ขณะที่ปัญหาคอร์รัปชันมีเป็นวงกว้าง การพัฒนาโครงสร้างพื้นฐานและระบบโลจิสติกส์รวมทั้งการบริหารจัดการน้ำยังไม่เป็นระบบโครงข่ายที่สมบูรณ์และล่าช้า การบังคับใช้กฎหมายยังขาดประสิทธิผล และกฎระเบียบต่างๆ ล้าสมัยไม่ทันกับการเปลี่ยนแปลง คนไทยยังมีปัญหาด้านคุณธรรมจริยธรรม ไม่เคารพสิทธิผู้อื่นและไม่ยึดผลประโยชน์ส่วนรวมเป็นสำคัญขณะที่ความเหลื่อมล้ำและความแตกแยกในสังคมไทยยังเป็นปัญหาที่ทำนายมาก รวมทั้งปัญหาในด้านทรัพยากรธรรมชาติและสิ่งแวดล้อมที่เผชิญกับภาวะขยะล้นเมืองและสิ่งแวดล้อมเสื่อมโทรมลงในทุกด้าน

ทั้งนี้ ปัจจัยและเงื่อนไขภายในประเทศที่จะส่งผลกระทบต่ออนาคตการพัฒนาประเทศไทยที่สำคัญ ได้แก่ การเปลี่ยนแปลงโครงสร้างประชากรผู้สูงอายุดังกล่าวอย่างสมบูรณ์ ในระยะเวลา 20 ปีต่อจากนี้ไป จะมีนัยยะที่สำคัญยิ่งต่อการพัฒนาประเทศกำลังคนในวัยเด็กและวัยแรงงานจะลดลง ผู้สูงอายุจะเพิ่มขึ้นอย่างรวดเร็วย่อมส่งผลกระทบต่อศักยภาพทางเศรษฐกิจของประเทศ รูปแบบการใช้จ่ายการลงทุนและการออม ตลอดจนค่าใช้จ่ายด้านสุขภาพ ความมั่นคงทางสังคมและคุณภาพชีวิตของผู้สูงอายุ ขณะเดียวกันประเทศไทยก็เผชิญกับข้อจำกัดด้านทรัพยากร ทั้งด้านแรงงานและทรัพยากรธรรมชาติที่มีนัยยะต่อต้นทุนการผลิตและสภาพแวดล้อมความเป็นอยู่ของประชาชนนอกจากนั้นปัญหาความเหลื่อมล้ำในมิติต่างๆ ก็มีนัยยะต่อการสร้างความสามัคคีสมานฉันท์ในสังคม ข้อจำกัดต่อการยกระดับศักยภาพทุนมนุษย์ ความจำเป็นในการลงทุนเพื่อยกระดับบริการทางสังคมและโครงสร้างพื้นฐานที่มีคุณภาพอย่างทั่วถึง และการปฏิรูประบบระเบียบและกฎหมายที่ทำให้เกิดความเป็นธรรมและลดความเหลื่อมล้ำ และที่สำคัญเงื่อนไขภายในที่ต้องปรับตัวคือ การแก้ปัญหาความอ่อนแอของการบริหารราชการแผ่นดิน ที่ทำให้จำเป็นต้องเร่งปฏิรูประบบราชการและการเมืองเพื่อให้เกิดการบริหารราชการที่ดี โครงสร้างที่เป็นจุดอ่อนและการบริหารจัดการที่ขาดประสิทธิภาพและความโปร่งใสดังกล่าว จะส่งผลกระทบต่อประเทศไทยยิ่งต้องเผชิญกับแรงกดดันและความเสี่ยงมากขึ้นภายใต้สถานการณ์ที่กระแสโลกาภิวัตน์เข้มข้นขึ้น เป็นโลกไร้พรมแดนอย่างแท้จริง โดยที่การเคลื่อนย้ายของผู้คน สินค้าและบริการ เงินทุน องค์ความรู้เทคโนโลยี ข้อมูลและข่าวสารต่างๆ เป็นไปอย่างเสรี ส่งผลให้การแข่งขันในตลาดโลกรุนแรงขึ้นโดยที่ประเทศต่างๆ เร่งผลักดันการเพิ่มผลิตภาพและการพัฒนานวัตกรรมเพื่อการแข่งขัน ขณะเดียวกันความเสี่ยงและข้อจำกัดที่เกิดจากสภาพภูมิอากาศผันผวนรุนแรงต่อการดำเนินธุรกิจและการดำเนินชีวิตของผู้คนก็เพิ่มขึ้น กฎเกณฑ์และกฎระเบียบของสังคมโลกจึงมีความเข้มงวดมากขึ้นทั้งในเรื่องการปลดปล่อยมลพิษ สิทธิมนุษยชน และกฎระเบียบทางการเงิน เป็นต้นเงื่อนไขต่างๆ ดังกล่าวจะเป็นแรงกดดันให้ประเทศไทยต้องปรับตัวและมีการบริหารความเสี่ยงอย่างชาญฉลาดมากขึ้น โดยที่การปรับตัวจะต้องหยั่งรากลึกลงไปถึงการเปลี่ยนแปลงในเชิงโครงสร้างเพื่อแก้จุดอ่อนและควบคู่ไปกับการสร้างกลไกเชิงรุกให้จุดแข็งของประเทศเป็นประโยชน์สูงสุดแก่ประชาชนส่วนใหญ่ของประเทศ ซึ่งหากไม่สามารถแก้ปัญหาและปฏิรูปให้สัมฤทธิ์ผลได้ในระยะ 4 - 5 ปีต่อจากนี้ไป ประเทศไทยจะสูญเสียความสามารถในการแข่งขัน รายได้เฉลี่ยของประชาชนจะไม่สามารถยกระดับให้ดีขึ้นได้คุณภาพคนโดยเฉลี่ยจะยังต่ำ และปัญหาความเหลื่อมล้ำจะรุนแรงขึ้น รวมทั้งทรัพยากรจะร่อยหรอเสื่อมโทรมลงไปอีก และในที่สุดการพัฒนาประเทศจะไม่สามารถยั่งยืนไปได้ในระยะยาว

ทั้งนี้ เงื่อนไขในปัจจุบันและแนวโน้มการเปลี่ยนแปลงในอนาคตในทุกมิติจะส่งผลกระทบต่ออนาคตการพัฒนาประเทศไทยอย่างมากโดยเฉพาะอย่างยิ่งลักษณะในเชิงโครงสร้างทั้งทางเศรษฐกิจและสังคมภายในประเทศทั้งที่เป็นจุดแข็งและเป็นจุดอ่อนที่จะต้องเผชิญและผสมผสานกับปัจจัยภายนอกและก่อให้เกิดทั้งโอกาสและความเสี่ยงในหลากหลายมิติ การที่ประเทศไทยจะสามารถแสวงหาโอกาสจากการพัฒนาของโลกและรับมือกับภัยคุกคามเหล่านี้ได้นั้น จำเป็นจะต้องมีการวิเคราะห์แนวโน้มการ

เปลี่ยนแปลงในอนาคตอย่างรอบด้านขณะเดียวกันต้องวิเคราะห์ศักยภาพภายในประเทศ เพื่อเตรียมความพร้อมของประเทศต่อการเปลี่ยนแปลงเหล่านั้น โดยที่ประเทศไทยต้องปฏิรูปและปรับเปลี่ยนอย่างเป็นระบบขนานใหญ่เพื่อให้โครงสร้างทางเศรษฐกิจและสังคมของประเทศเหมาะสมกับภูมิทัศน์ใหม่ของโลกยืดหยุ่นปรับตัวได้เร็ว สามารถรับมือกับความเปลี่ยนแปลงและภัยคุกคามแบบใหม่ได้ และสามารถอาศัยโอกาสจากการเปลี่ยนแปลงบริบทโลกมาสร้างประโยชน์สุขให้กับคนในชาติได้ ไม่ว่าจะเป็นการปรับโครงสร้างทางเศรษฐกิจและสังคม การลงทุนเพื่อพัฒนาโครงสร้างพื้นฐาน การพัฒนาทรัพยากรมนุษย์ การปรับเปลี่ยนค่านิยมและวัฒนธรรมการดำรงชีวิตการทำงาน และการเรียนรู้ ซึ่งจำเป็นอย่างยิ่งที่จะต้องอาศัยความร่วมมือจากทุกภาคส่วนในการดำเนินการร่วมกันอย่างเป็นเอกภาพมีการจัดลำดับความสำคัญและแบ่งหน้าที่รับผิดชอบอย่างชัดเจนของผู้ที่เกี่ยวข้องกับประเด็นปัญหานั้นๆ ซึ่งการดำเนินการดังกล่าวจะต้องกำหนดเป็นยุทธศาสตร์การพัฒนาประเทศในระยะยาว เพื่อกำหนดวิสัยทัศน์และเป้าหมายการพัฒนาประเทศและกรอบการทำงานของภาคส่วนต่างๆ เพื่อให้ขับเคลื่อนการพัฒนาประเทศไปสู่เป้าหมายที่กำหนดไว้

ดังนั้น จึงจำเป็นต้องกำหนดยุทธศาสตร์ที่เหมาะสมเพื่อแก้ไขจุดอ่อนและเสริมจุดแข็งให้เอื้อต่อการพัฒนาประเทศ เพื่อให้บรรลุซึ่งเป้าหมายการสร้างและรักษาไว้ซึ่งผลประโยชน์แห่งชาติในการที่จะให้ประเทศไทยมีความมั่นคงในทุกด้าน คนในชาติมีคุณภาพชีวิตที่ดีและมั่งคั่ง และประเทศสามารถพัฒนาไปได้อย่างยั่งยืน ทั้งนี้การวิเคราะห์ที่ได้ข้อสรุปเกี่ยวกับจุดแข็งจุดอ่อน โอกาสและข้อจำกัดรวมทั้งความเสี่ยงของประเทศ จะนำไปสู่การกำหนดตำแหน่งเชิงยุทธศาสตร์และเป้าหมายของประเทศที่ชัดเจนและได้รับการยอมรับร่วมกันในสังคมไทยที่จะส่งผลให้เกิดการผนึกกำลังและระดมทรัพยากรอย่างมีประสิทธิภาพในการขับเคลื่อนการพัฒนาไปในทิศทางที่สอดคล้องกัน การดำเนินการมีบูรณาการและเป็นเอกภาพภายใต้การมองภาพอนาคตของประเทศที่เป็นภาพเดียวกัน

อย่างไรก็ตามในช่วงที่ผ่านมา ประเทศไทยมิได้มีการกำหนดวิสัยทัศน์ประเทศ เป้าหมายและยุทธศาสตร์ของประเทศในระยะยาว การบริหารราชการแผ่นดินของฝ่ายบริหารจึงให้ความสำคัญกับนโยบายพรรคการเมืองหรือนโยบายของรัฐบาลซึ่งเมื่อมีการเปลี่ยนรัฐบาลก็ทำให้การดำเนินนโยบายขาดความต่อเนื่อง ถือเป็นโอกาสสูญเสียบริบทและสิ้นเปลืองทรัพยากรของประเทศ ดังนั้น เพื่อเป็นการปฏิรูประบบการบริหารราชการแผ่นดินของประเทศไทยให้มีเป้าหมายการพัฒนาในระยะยาว และเพื่อเป็นการกำหนดให้ฝ่ายบริหารมีความรับผิดชอบที่จะต้องขับเคลื่อนประเทศไปสู่เป้าหมายที่เป็นที่ยอมรับร่วมกันและเป็นเอกภาพ ประเทศไทยจำเป็นต้องมี “ยุทธศาสตร์ชาติ” ซึ่งภายใต้ยุทธศาสตร์ชาติ ประเทศไทยต้องปฏิรูปและปรับเปลี่ยนอย่างเป็นระบบขนานใหญ่ เพื่อให้โครงสร้างทางเศรษฐกิจและสังคมของประเทศเหมาะสมกับภูมิทัศน์ใหม่ของโลกยืดหยุ่นปรับตัวได้เร็ว สามารถรับมือกับความเปลี่ยนแปลงและภัยคุกคามแบบใหม่ได้ และสามารถอาศัยโอกาสจากการเปลี่ยนแปลงบริบทโลกมาสร้างประโยชน์สุขให้กับคนในชาติได้ จะต้องมีการกำหนดวิสัยทัศน์ เป้าหมายของประเทศ และทิศทางในการขับเคลื่อนประเทศให้สอดคล้องกับประเด็นการเปลี่ยนแปลงและความท้าทายต่างๆ ของบริบทโลก และบริบทการพัฒนาภายในประเทศ

การกำหนดให้มี “ยุทธศาสตร์ชาติ” เพื่อเป็นยุทธศาสตร์ในการพัฒนาประเทศในระยะยาว พร้อมกับการปฏิรูปและการพัฒนาระบบและกลไกการบริหารราชการแผ่นดินในการขับเคลื่อนยุทธศาสตร์ให้สามารถนำไปสู่การปฏิบัติอย่างจริงจังจะช่วยยกระดับคุณภาพของประเทศไทยในทุกภาคส่วนและนาพาประเทศไทยให้หลุดพ้นหรือบรรเทาความรุนแรงของสภาพปัญหาที่เกิดขึ้นในปัจจุบัน ทั้งปัญหาทางเศรษฐกิจ ปัญหาความเหลื่อมล้ำ ปัญหาการทุจริตคอร์รัปชัน และปัญหาความขัดแย้งในสังคม รวมถึงสามารถรับมือกับภัยคุกคามและบริหารจัดการกับความเสี่ยงที่จะเกิดขึ้นในอนาคต และสามารถเปลี่ยนผ่านประเทศไทยไปพร้อมๆ กับการเปลี่ยนแปลงภูมิทัศน์ใหม่ของโลกได้ซึ่งจะทำให้ประเทศไทยยังคงรักษาบทบาทสำคัญในเวทีโลก สามารถรักษาความเป็นชาติที่มีความมั่นคงทางเศรษฐกิจ สังคม และวัฒนธรรม และคนไทยในประเทศมีความอยู่ดีมีสุขอย่างถ้วนหน้ากัน สาระสำคัญของยุทธศาสตร์ชาติซึ่งคณะกรรมการจัดทำยุทธศาสตร์ชาติกำลังดำเนินการร่างอยู่ในขณะนี้ จะประกอบด้วย วิสัยทัศน์และเป้าหมายของชาติที่คนไทยทุกคนต้องการบรรลุร่วมกันรวมทั้งนโยบายแห่งชาติและมาตรการเฉพาะ ซึ่งเป็น

แนวทาง ทิศทางและวิธีการที่ทุกองค์กรและคนไทยทุกคนต้องมุ่งดำเนินการไปพร้อมกันอย่างประสานสอดคล้อง เพื่อให้บรรลุซึ่งสิ่งที่คนไทยทุกคนต้องการ คือประเทศไทยมั่นคง มั่งคั่ง และยั่งยืน ในทุกสาขาของกำลังอำนาจแห่งชาติ อันได้แก่ การเมืองภายในประเทศ การเมืองต่างประเทศ เศรษฐกิจ สังคมจิตวิทยา การทหาร วิทยาศาสตร์และเทคโนโลยีการพลังงาน ทรัพยากรธรรมชาติและสิ่งแวดล้อม และเทคโนโลยีสารสนเทศและการสื่อสาร

## 2. วิสัยทัศน์

วิสัยทัศน์ “ประเทศไทยมีความมั่นคง มั่งคั่ง ยั่งยืน เป็นประเทศพัฒนาแล้ว ด้วยการพัฒนาตามหลักปรัชญาของเศรษฐกิจพอเพียง” หรือเป็นคติพจน์ประจำชาติว่า “มั่นคง มั่งคั่ง ยั่งยืน” ทั้งนี้วิสัยทัศน์ดังกล่าวจะต้องสนองต่อผลประโยชน์แห่งชาติ อันได้แก่การมีเอกราช อธิปไตย และบูรณภาพแห่งเขตอำนาจรัฐ การดำรงอยู่อย่างมั่นคง ยั่งยืนของสถาบันหลักของชาติ การดำรงอยู่อย่างมั่นคงของชาติและประชาชนจากภัยคุกคามทุกรูปแบบ การอยู่ร่วมกันในชาติอย่างสันติสุขเป็นปึกแผ่นมีความมั่นคงทางสังคมท่ามกลางพหุสังคมและการมีเกียรติและศักดิ์ศรีของความเป็นมนุษย์ ความเจริญเติบโตของชาติความเป็นธรรมและความอยู่ดีมีสุขของประชาชน ความยั่งยืนของฐานทรัพยากรธรรมชาติสิ่งแวดล้อม ความมั่นคงทางพลังงานและอาหารความสามารถในการรักษาผลประโยชน์ของชาติภายใต้การเปลี่ยนแปลงของสภาวะแวดล้อมระหว่างประเทศ และการอยู่ร่วมกันอย่างสันติประสานสอดคล้องกัน ด้านความมั่นคงในประชาคมอาเซียนและประชาคมโลกอย่างมีเกียรติและศักดิ์ศรีไม่เป็นภาระของโลกและสามารถเกื้อกูลประเทศที่มีศักยภาพทางเศรษฐกิจที่ด้อยกว่า

## 3. ยุทธศาสตร์ชาติ

ในการที่จะบรรลุวิสัยทัศน์และทำให้ประเทศไทยพัฒนาไปสู่อนาคตที่พึงประสงค์นั้น จำเป็นจะต้องมีการวางแผนและกำหนดยุทธศาสตร์การพัฒนาในระยะยาว และกำหนดแนวทางการพัฒนาของทุกภาคส่วนให้ขับเคลื่อนไปในทิศทางเดียวกัน ดังนั้น จึงจำเป็นต้องกำหนดยุทธศาสตร์ชาติในระยะยาว เพื่อถ่ายทอดแนวทางการพัฒนาสู่การปฏิบัติในแต่ละช่วงเวลาอย่างต่อเนื่องและมีการบูรณาการ และสร้างความเข้าใจถึงอนาคตของประเทศไทยร่วมกัน และเกิดการรวมพลังของทุกภาคส่วนในสังคมทั้งประชาชน เอกชน ประชาสังคมในการขับเคลื่อนการพัฒนาเพื่อการสร้างและรักษาไว้ซึ่งผลประโยชน์แห่งชาติและบรรลุวิสัยทัศน์ “ประเทศไทยมีความมั่นคง มั่งคั่ง ยั่งยืนเป็นประเทศพัฒนาแล้ว ด้วยการพัฒนาตามหลักปรัชญาของเศรษฐกิจพอเพียง” หรือคติพจน์ประจำชาติ “มั่นคง มั่งคั่ง ยั่งยืน” เพื่อให้ประเทศมีขีดความสามารถในการแข่งขัน มีรายได้สูงอยู่ในกลุ่มประเทศพัฒนาแล้ว คนไทยมีความสุข อยู่ดี กินดี สังคมมีความมั่นคงเสมอภาคและเป็นธรรม ซึ่งยุทธศาสตร์ชาติที่จะใช้เป็นกรอบแนวทางการพัฒนาในระยะ 20 ปีต่อจากนี้ไป จะประกอบด้วย 6 ยุทธศาสตร์ ได้แก่ (1) ยุทธศาสตร์ด้านความมั่นคง (2) ยุทธศาสตร์ด้านการสร้างความสามารถในการแข่งขัน (3) ยุทธศาสตร์การพัฒนาและเสริมสร้างศักยภาพคน (4) ยุทธศาสตร์ด้านการสร้างโอกาสความเสมอภาคและเท่าเทียมกันทางสังคม (5) ยุทธศาสตร์ด้านการสร้างการเติบโตบนคุณภาพชีวิตที่เป็นมิตรกับสิ่งแวดล้อม และ (6) ยุทธศาสตร์ด้านการปรับสมดุลและพัฒนาระบบการบริหารจัดการภาครัฐ โดยมีสาระสำคัญของแต่ละยุทธศาสตร์ สรุปได้ ดังนี้

**3.1 ยุทธศาสตร์ด้านความมั่นคง** มีเป้าหมายทั้งในการสร้างเสถียรภาพภายในประเทศและช่วยลดและป้องกันภัยคุกคามจากภายนอก รวมทั้งสร้างความเชื่อมั่นในกลุ่มประเทศอาเซียนและประชาคมโลกที่มีต่อประเทศไทย กรอบแนวทางที่ต้องให้ความสำคัญ อาทิ

- (1) การเสริมสร้างความมั่นคงของสถาบันหลักและการปกครองระบอบประชาธิปไตยอันมีพระมหากษัตริย์ทรงเป็นประมุข
- (2) การปฏิรูปกลไกการบริหารประเทศและพัฒนาความมั่นคงทางการเมือง ขจัดคอร์รัปชัน สร้างความเชื่อมั่นในกระบวนการยุติธรรม

(3) การรักษาความมั่นคงภายในและความสงบเรียบร้อยภายใน ตลอดจนการบริหารจัดการความมั่นคงชายแดนและชายฝั่งทะเล

(4) การพัฒนาระบบ กลไก มาตรการและความร่วมมือระหว่างประเทศทุกระดับ และรักษาคุณภาพความสัมพันธ์กับประเทศมหาอำนาจ เพื่อป้องกันและแก้ไขปัญหาความมั่นคงรูปแบบใหม่

(5) การพัฒนาเสริมสร้างศักยภาพการผนึกกำลังป้องกันประเทศ การรักษาความสงบเรียบร้อยภายในประเทศ สร้างความร่วมมือกับประเทศเพื่อนบ้านและมิตรประเทศ

(6) การพัฒนาระบบการเตรียมพร้อมแห่งชาติและระบบบริหารจัดการภัยพิบัติ รักษาความมั่นคงของฐานทรัพยากรธรรมชาติ สิ่งแวดล้อม

(7) การปรับกระบวนการทำงานของกลไกที่เกี่ยวข้องจากแนวคิดสู่แนวระนาบมากขึ้น

**3.2 ยุทธศาสตร์ด้านการสร้างความสามารถในการแข่งขัน** เพื่อให้ประเทศไทยสามารถพัฒนาไปสู่การเป็นประเทศพัฒนาแล้ว ซึ่งจำเป็นต้องยกระดับผลิตภาพการผลิตและการใช้วัตกรรมการเพิ่มความสามารถในการแข่งขันและการพัฒนาอย่างยั่งยืนทั้งในสาขาอุตสาหกรรม เกษตรและบริการ การสร้างความมั่นคงและปลอดภัยด้านอาหาร การเพิ่มขีดความสามารถทางการค้าและการเป็นผู้ประกอบการ รวมทั้งการพัฒนาฐานเศรษฐกิจแห่งอนาคต ทั้งนี้ภายใต้กรอบการปฏิรูปและพัฒนาปัจจัยเชิงยุทธศาสตร์ทุกด้าน อันได้แก่โครงสร้างพื้นฐานและระบบโลจิสติกส์ วิทยาศาสตร์ เทคโนโลยีและนวัตกรรม การพัฒนาทุนมนุษย์ และการบริหารจัดการทั้งในภาครัฐและภาคธุรกิจเอกชน กรอบแนวทางที่ต้องให้ความสำคัญ อาทิ

(1) การพัฒนาสมรรถนะทางเศรษฐกิจ ได้แก่การรักษาเสถียรภาพเศรษฐกิจและสร้างความเชื่อมั่น การส่งเสริมการค้าและการลงทุนที่อยู่บนการแข่งขันที่เป็นธรรมและรับผิดชอบต่อสังคม ตลอดจนการพัฒนาประเทศสู่ความเป็นชาติการค้า เพื่อให้ได้ประโยชน์จากห่วงโซ่มูลค่าในภูมิภาค และเป็นการยกระดับไปสู่ส่วนบนของห่วงโซ่มูลค่ามากขึ้น

(2) การพัฒนาภาคการผลิตและบริการ บนฐานของการพัฒนานวัตกรรมและมีความเป็นมิตรต่อสิ่งแวดล้อม โดยมีการใช้ดิจิทัลและการค้าที่เข้มข้นเพื่อสร้างมูลค่าเพิ่มและขยายกิจกรรมการผลิตและบริการ โดยมุ่งสู่ความเป็นเลิศในระดับโลกและในระดับภูมิภาคในอุตสาหกรรมหลายสาขา และในภาคบริการที่หลากหลายตามรูปแบบการดำเนินชีวิตและการดำเนินธุรกิจที่เปลี่ยนแปลงไป รวมทั้งเป็นแหล่งอาหารคุณภาพ สะอาดและปลอดภัยของโลก

- ภาคเกษตร โดยเสริมสร้างฐานการผลิตให้เข้มแข็งและยั่งยืน เพิ่มขีดความสามารถในการแข่งขันของภาคเกษตรส่งเสริมเกษตรกรรายย่อยให้ปรับไปสู่การทำเกษตรยั่งยืนที่เป็นมิตรกับสิ่งแวดล้อมและรวมกลุ่มเกษตรกรในการพัฒนาอาชีพที่เข้มแข็ง และการพัฒนาสินค้าเกษตรที่มีศักยภาพและอาหารคุณภาพ สะอาด และปลอดภัย

- ภาคอุตสาหกรรม โดยพัฒนาอุตสาหกรรมศักยภาพ ยกกระตือรือร้นการพัฒนาอุตสาหกรรมปัจจุบันที่มีศักยภาพสูง และพัฒนาอุตสาหกรรมอนาคตที่มีศักยภาพ โดยการใช้ดิจิทัลและการค้ามาเพิ่มมูลค่าและยกระดับห่วงโซ่มูลค่าในระดับสูงขึ้น

- ภาคบริการ โดยขยายฐานการบริการให้มีความหลากหลาย มีความเป็นเลิศและเป็นมิตรต่อสิ่งแวดล้อม โดยการยกระดับบริการที่เป็นฐานรายได้เดิม เช่น การท่องเที่ยว และพัฒนาให้ประเทศไทยเป็นศูนย์กลางการให้บริการสุขภาพ ธุรกิจบริการด้านการเงินและธุรกิจบริการที่มีศักยภาพอื่นๆ เป็นต้น

(3) การพัฒนาผู้ประกอบการและเศรษฐกิจหมู่บ้าน พัฒนาทักษะผู้ประกอบการ ยกกระตือรือร้นพัฒนาวิสาหกิจขนาดกลางและขนาดย่อม (SMEs) สู่สากล และพัฒนาวิสาหกิจหมู่บ้านและสถาบันเกษตรกร

(4) การพัฒนาพื้นที่เศรษฐกิจพิเศษและเมืองพัฒนาเขตเศรษฐกิจพิเศษชายแดน และพัฒนาระบบเมืองศูนย์กลางความเจริญ จัดระบบผังเมืองที่มีประสิทธิภาพและมีส่วนร่วม มีการจัดการสิ่งแวดล้อมเมือง และโครงสร้างพื้นฐานทางสังคมและเศรษฐกิจที่สอดคล้องกับศักยภาพ

(5) การลงทุนพัฒนาโครงสร้างพื้นฐาน ในด้านการขนส่ง ด้านพลังงาน ระบบเทคโนโลยีสารสนเทศและการสื่อสารและการวิจัยและพัฒนา

(6) การเชื่อมโยงกับภูมิภาคและเศรษฐกิจโลกสร้างความเป็นหุ้นส่วนการพัฒนา กับนานาชาติ ส่งเสริมความร่วมมือกับนานาชาติในการสร้างความมั่นคงด้านต่างๆ เพิ่มบทบาทของไทยในองค์กรระหว่างประเทศ รวมถึงสร้างองค์ความรู้ด้านการต่างประเทศ

**3.3 ยุทธศาสตร์การพัฒนาและเสริมสร้างศักยภาพคน** เพื่อพัฒนาคนและสังคมไทยให้เป็นรากฐานที่แข็งแกร่งของประเทศมีความพร้อมทางกาย ใจ สติปัญญา ความเป็นสากล มีทักษะการคิดวิเคราะห์อย่างมีเหตุผล มีระเบียบวินัย เคารพกฎหมาย มีคุณธรรมจริยธรรม รู้คุณค่าความเป็นไทย มีครอบครัวที่มั่นคง กรอบแนวทางที่ต้องให้ความสำคัญ อาทิ

- (1) การพัฒนาศักยภาพคนตลอดช่วงชีวิตให้สนับสนุนการเจริญเติบโตของประเทศ
- (2) การยกระดับคุณภาพการศึกษาและการเรียนรู้ให้มีคุณภาพ เท่าเทียม และทั่วถึง
- (3) การปลูกฝังระเบียบวินัย คุณธรรม จริยธรรมค่านิยมที่พึงประสงค์
- (4) การสร้างเสริมให้คนมีสุขภาพที่ดี
- (5) การสร้างความอยู่ดีมีสุขของครอบครัวไทยเสริมสร้างบทบาทของสถาบันครอบครัวในการบ่มเพาะจิตใจให้

เข้มแข็ง

**3.4 ยุทธศาสตร์ด้านการสร้างโอกาสความเสมอภาคและเท่าเทียมกันทางสังคม** เพื่อเร่งกระจายโอกาสการพัฒนาและสร้างความมั่นคงให้ทั่วถึง ลดความเหลื่อมล้ำไปสู่สังคมที่เสมอภาคและเป็นธรรม กรอบแนวทางที่ต้องให้ความสำคัญ อาทิ

- (1) การสร้างความมั่นคงและการลดความเหลื่อมล้ำทางด้านเศรษฐกิจและสังคม
- (2) การพัฒนาระบบบริการและระบบบริหารจัดการสุขภาพ
- (3) การสร้างสภาพแวดล้อมและนวัตกรรมที่เอื้อต่อการดำรงชีวิตในสังคมสูงวัย
- (4) การสร้างความเข้มแข็งของสถาบันทางสังคมทุนทางวัฒนธรรมและความเข้มแข็งของหมู่บ้าน
- (5) การพัฒนาการสื่อสารมวลชนให้เป็นกลไกในการสนับสนุนการพัฒนา

**3.5 ยุทธศาสตร์ด้านการสร้างการเติบโตบนคุณภาพชีวิตที่เป็นมิตรต่อสิ่งแวดล้อม** เพื่อเร่งอนุรักษ์ฟื้นฟูและสร้างความมั่นคงของฐานทรัพยากรธรรมชาติ และมีความมั่นคงด้านน้ำ รวมทั้งมีความสามารถในการป้องกันผลกระทบและปรับตัวต่อการเปลี่ยนแปลงสภาพภูมิอากาศและภัยพิบัติธรรมชาติ และพัฒนามุ่งสู่การเป็นสังคมสีเขียว กรอบแนวทางที่ต้องให้ความสำคัญ อาทิ

- (1) การจัดระบบอนุรักษ์ ฟื้นฟูและป้องกันการทำลายทรัพยากรธรรมชาติ
- (2) การวางระบบบริหารจัดการน้ำให้มีประสิทธิภาพทั้ง 25 ลุ่มน้ำ เน้นการปรับระบบการบริหารจัดการอุทกภัยอย่างบูรณาการ
- (3) การพัฒนาและใช้พลังงานที่เป็นมิตรกับสิ่งแวดล้อม
- (4) การพัฒนาเมืองอุตสาหกรรมเชิงนิเวศและเมืองที่เป็นมิตรกับสิ่งแวดล้อม
- (5) การร่วมลดปัญหาโลกร้อนและปรับตัวให้พร้อมกับการเปลี่ยนแปลงสภาพภูมิอากาศ
- (6) การใช้เครื่องมือทางเศรษฐศาสตร์และนโยบายการคลังเพื่อสิ่งแวดล้อม

**3.6 ยุทธศาสตร์ด้านการปรับสมดุลและพัฒนาระบบการบริหารจัดการภาครัฐ** เพื่อให้หน่วยงานภาครัฐมีขนาดที่เหมาะสมกับบทบาทภารกิจ มีสมรรถนะสูง มีประสิทธิภาพและประสิทธิผลกระจายบทบาทภารกิจไปสู่ท้องถิ่นอย่างเหมาะสม มีธรรมาภิบาลกรอบแนวทางที่ต้องให้ความสำคัญ อาทิ

- (1) การปรับปรุงโครงสร้าง บทบาท ภารกิจของหน่วยงานภาครัฐ ให้มีขนาดที่เหมาะสม
- (2) การวางระบบบริหารราชการแบบบูรณาการ
- (3) การพัฒนาระบบบริหารจัดการกำลังคนและพัฒนาบุคลากรภาครัฐ
- (4) การต่อต้านการทุจริตและประพฤติมิชอบ
- (5) การปรับปรุงกฎหมายและระเบียบต่างๆให้ทันสมัย เป็นธรรมและเป็นสากล
- (6) การพัฒนาระบบการให้บริการประชาชนของหน่วยงานภาครัฐ
- (7) การปรับปรุงการบริหารจัดการรายได้และรายจ่ายของภาครัฐ

#### 4 กลไกการขับเคลื่อนกระบวนการพัฒนา

ยุทธศาสตร์ชาติจะเป็นแผนแม่บทหลักในการพัฒนาประเทศเพื่อให้ส่วนราชการและหน่วยงานต่างๆ ใช้เป็นแนวทางในการจัดทำแผนยุทธศาสตร์การพัฒนาประเทศในด้านต่างๆ อาทิ แผนพัฒนาเศรษฐกิจและสังคมแห่งชาติ แผนเฉพาะด้านต่างๆ เช่น ด้านความมั่นคง เศรษฐกิจ การศึกษา ศิลปวัฒนธรรม ฯลฯ แผนปฏิบัติการในระดับกระทรวงและในระดับพื้นที่ ให้มีความสอดคล้องกันตามห้วงเวลาจากนี้ยุทธศาสตร์ชาติจะใช้เป็นกรอบในการจัดสรรงบประมาณและทรัพยากรอื่นๆ ของประเทศ เพื่อขับเคลื่อนการพัฒนาอย่างมีเอกภาพให้บรรลุเป้าหมาย โดยจะต้องอาศัยการประสานความร่วมมือจากหลายภาคส่วน ภายใต้ระบบประชาธิปไตย คือ ความร่วมมือของภาครัฐภาคเอกชน ภาคประชาชนและประชาสังคม ทั้งนี้ รัฐธรรมนูญแห่งราชอาณาจักรไทยจะได้มีการกำหนดเกี่ยวกับบทบาทของยุทธศาสตร์ชาติและแนวทางในการนำยุทธศาสตร์ชาติไปสู่การปฏิบัติ เพื่อที่ส่วนราชการและหน่วยงานต่างๆ จะสามารถขับเคลื่อนการพัฒนาได้อย่างต่อเนื่องและบูรณาการ

#### 5 ปัจจัยความสำเร็จของยุทธศาสตร์ชาติ

**5.1 สาระของยุทธศาสตร์ชาติ** กำหนดวิสัยทัศน์ระยะยาวที่ชัดเจน มีการกำหนดเป้าหมายและภาพในอนาคตของประเทศที่ชัดเจนและเป็นที่ยอมรับ และยอมรับเป็นเจ้าของร่วมกันสามารถถ่ายทอดเป้าหมายของยุทธศาสตร์ชาติสู่เป้าหมายเฉพาะด้านต่างๆ ตามระยะเวลาเป็นช่วงๆ ของหน่วยงานปฏิบัติได้ และมีการกำหนดตัวชี้วัดที่สามารถวัดผลสัมฤทธิ์ได้

**5.2 ระบบและกฎหมาย** มีกฎหมายรองรับ มีกลไกเชื่อมโยงกับแผนพัฒนาเศรษฐกิจและสังคมแห่งชาติและแผนในระดับต่างๆ เพื่อให้ส่วนราชการนำยุทธศาสตร์ชาติไปปฏิบัติ รวมทั้งกรอบกฎหมายด้านการจัดสรรงบประมาณ ให้สามารถระดมทรัพยากรเพื่อผลักดันขับเคลื่อนการดำเนินการตามยุทธศาสตร์ชาติอย่างมีบูรณาการ และกรอบกฎหมายที่จะกำหนดให้การดำเนินการตามยุทธศาสตร์ชาติมีความต่อเนื่อง รวมทั้งมีระบบการติดตามและประเมินผลอย่างเป็นระบบในทุกระดับ

**5.3 กลไกสู่การปฏิบัติ** มีกลไกที่สอดรับ/สอดคล้องตั้งแต่ระดับการ จัดทำยุทธศาสตร์ การนำไปสู่การปฏิบัติ และการติดตามประเมินผล รวมทั้งมีกลไกในการกำกับดูแล บริหารจัดการและการขับเคลื่อนยุทธศาสตร์ชาติสู่การปฏิบัติอย่างมีประสิทธิภาพและหน่วยงานปฏิบัติจะต้องมีความเข้าใจ สามารถกำหนดแผนงานโครงการให้สอดคล้องกับเป้าหมายที่กำหนดไว้ในยุทธศาสตร์ชาติ

#### 1.2 แผนพัฒนาเศรษฐกิจและสังคมแห่งชาติ ฉบับที่ 12

การจัดทำแผนพัฒนาสี่ปีของอบต.มีความสัมพันธ์และสอดคล้องกับแผนยุทธศาสตร์พัฒนาขององค์กรปกครองส่วนท้องถิ่น โดยแผนยุทธศาสตร์การพัฒนาจะต้องสอดคล้องกับแผนพัฒนาเศรษฐกิจและสังคมแห่งชาติ แต่ทั้งนี้ แผนพัฒนาเศรษฐกิจและสังคมแห่งชาติ ฉบับที่ 11 (พ.ศ. 2555 - 2559) ได้สิ้นสุดลงและการจัดทำแผนพัฒนาเศรษฐกิจและสังคมแห่งชาติ ฉบับที่ 12 อยู่ระหว่างการดำเนินการและยังไม่ประกาศใช้ แต่ได้กำหนดทิศทางของแผนพัฒนาเศรษฐกิจและสังคมแห่งชาติ ฉบับที่ 12 เอาไว้แล้ว

ดังนั้น เพื่อให้การจัดทำแผนพัฒนาสี่ปี (พ.ศ. 2561 - 2564) ของอบต.ตำบลภูผาม่าน มีความสอดคล้องกับทิศทางแผนพัฒนาเศรษฐกิจและสังคมแห่งชาติ ฉบับที่ 12 อบต. จึงได้นำทิศทางของแผนพัฒนาเศรษฐกิจและสังคมแห่งชาติดังกล่าวมาประกอบในการจัดทำแผนพัฒนาสามปีให้เหมาะสมกับสภาพการณ์ของอบต. ซึ่งทิศทางของแผนพัฒนาเศรษฐกิจและสังคมแห่งชาติ ฉบับที่ 12 มีรายละเอียดดังนี้

## 1. กรอบแนวคิดและหลักการ

ในช่วงของแผนพัฒนาเศรษฐกิจและสังคมแห่งชาติฉบับที่ 12 (พ.ศ. 2560 - 2564) ประเทศไทยจะยังคงประสบภาวะแวดล้อมและบริบทของการเปลี่ยนแปลงต่างๆ ที่อาจก่อให้เกิดความเสี่ยงทั้งจากภายในและภายนอกประเทศ อาทิ กระแสการเปิดเศรษฐกิจเสรี ความท้าทายของเทคโนโลยีใหม่ๆ การเข้าสู่สังคมผู้สูงอายุ การเกิดภัยธรรมชาติที่รุนแรง ประกอบกับสภาพการณ์ด้านต่างๆ ทั้งเศรษฐกิจ สังคม ทรัพยากรธรรมชาติและสิ่งแวดล้อมของประเทศในปัจจุบันที่ยังคงประสบปัญหาในหลายด้าน เช่น ปัญหาผลิตภาพการผลิตความสามารถในการแข่งขัน คุณภาพการศึกษา ความเหลื่อมล้ำทางสังคม เป็นต้น ทำให้การพัฒนาในช่วงแผนพัฒนาฯ ฉบับที่ 12 จึงจำเป็นต้องยึดกรอบแนวคิดและหลักการในการวางแผนที่สำคัญ ดังนี้

- (1) การน้อมนำและประยุกต์ใช้หลักปรัชญาของเศรษฐกิจพอเพียง
- (2) คนเป็นศูนย์กลางของการพัฒนาอย่างมีส่วนร่วม
- (3) การสนับสนุนและส่งเสริมแนวคิดการปฏิรูปประเทศ และ
- (4) การพัฒนาสู่ความมั่นคง มั่งคั่ง ยั่งยืน สังคมอยู่ร่วมกันอย่างมีความสุข

## 2. สถานะของประเทศ

### 2.1 ด้านเศรษฐกิจ

2.1.1 3 ปีแรกของแผนพัฒนาฯ ฉบับที่ 11 เริ่มแสดงให้เห็นถึงข้อจำกัดในการขยายตัวทางเศรษฐกิจ แม้ว่าเศรษฐกิจของไทยในระยะที่ผ่านมา (ยกเว้นช่วงวิกฤตการณ์ทางเศรษฐกิจ ปี 2540-2541) จะขยายตัวได้ดีเฉลี่ยประมาณร้อยละ 5 ต่อปี จนทำให้รายได้ประชาชาติต่อหัว (GNP Per Capita) ในปี 2557 มาอยู่ที่ประมาณ 196,240 บาท หรือประมาณ 6,041 ดอลลาร์ สรอ. ต่อคนต่อปี ซึ่งทำให้ประเทศไทยได้ขยับฐานะขึ้นมาเป็นประเทศรายได้ปานกลางขั้นสูง (Upper Middle Income Country) แต่ในระยะ 8 ปีที่ผ่านมาการขยายตัวทางเศรษฐกิจชะลอตัวลงและมีความผันผวน โดยขยายตัวเฉลี่ยเพียงร้อยละ 3.2 ชะลอจากร้อยละ 5.7 ในช่วงแผนพัฒนาฯ ฉบับที่ 9 ซึ่งต่ำกว่าศักยภาพของระบบเศรษฐกิจและต่ำกว่าระดับที่จะทำให้ประเทศไทยหลุดจากกับดักประเทศรายได้ปานกลางในระยะเวลาดังกล่าว โดยสาเหตุที่สำคัญประการหนึ่งมาจากการชะลอตัวของการลงทุนโดยรวมอย่างต่อเนื่อง ดังจะเห็นได้จาก สัดส่วนการลงทุนรวมต่อผลิตภัณฑ์มวลรวมในประเทศ (Gross Domestic Product : GDP) ลดจากร้อยละ 41.3 ในช่วงปี 2534 - 2539 เป็นร้อยละ 25.5 ในช่วงปี 2543 - 2557 นอกจากนี้ เมื่อเทียบกับประเทศอื่นๆ ในภูมิภาค จะพบว่าอัตราการขยายตัวของการลงทุนของไทยโดยเฉลี่ยในช่วงปี 2543 - 2557 อยู่ที่ประมาณร้อยละ 4.9 ต่ำกว่าสิงคโปร์และมาเลเซียซึ่งมีระดับการพัฒนาที่สูงกว่าไทย

## 2.2.2 การปรับโครงสร้างการผลิตสู่ประเทศไทยได้ปานกลางขั้นสูง แต่ความสามารถในการแข่งขันเริ่ม

ลดลง โครงสร้างการผลิตของไทยได้เปลี่ยนผ่านจากภาคเกษตรไปสู่ภาคอุตสาหกรรมและบริการมากขึ้น (สัดส่วนของภาคเกษตร อุตสาหกรรม และบริการในปี 2553 ที่ระดับร้อยละ 9.9 25.4 และ 64.7 เป็นร้อยละ 7.2 28.5 และ 64.3 ในปี 2557 ตามลำดับ) โดยภาคอุตสาหกรรมได้มีการส่งสมรรถนะและความรู้และเทคโนโลยีอย่างต่อเนื่อง ทำให้มีการพัฒนาจากอุตสาหกรรมขั้นปฐม ภายใต้การบริหารจัดการของเงินทุนต่างชาติมาเป็นอุตสาหกรรมพื้นฐาน (Supporting Industry) และอุตสาหกรรมที่มีเทคโนโลยีสูงขึ้นภายใต้เครือข่ายของบริษัทแม่ในต่างชาติและของนักลงทุนไทยที่มีสัดส่วนสูงขึ้น จนประเทศไทยกลายเป็นประเทศไทยได้ปานกลางขั้นสูง ขณะเดียวกันก็มีการเคลื่อนย้ายแรงงานจากภาคเกษตรไปยังภาคอุตสาหกรรมและบริการที่มีประสิทธิภาพการผลิตสูงกว่า ทำให้ผลิตภาพแรงงานในระยะที่ผ่านมายังเพิ่มในระดับที่น่าพอใจแต่การชะลอตัวของกำลังแรงงาน และการเพิ่มผลิตภาพการผลิตของกำลังแรงงานเป็นไปอย่างล่าช้า ประกอบกับผลิตภาพการผลิตของปัจจัยการผลิตรวม (Total Factor Productivity : TFP) ที่ลดลงทำให้ความสามารถในการแข่งขันระหว่างประเทศในระยะหลังลดลงซึ่งสะท้อนมาที่ปริมาณการส่งออกรวมขยายตัวช้าลงจากร้อยละ 9.7 ต่อปีในช่วงแผนพัฒนาฯ ฉบับที่ 9 (พ.ศ. 2545-2549) เป็นเฉลี่ยร้อยละ 1.1 ในช่วง 3 ปีของแผนพัฒนาฯ ฉบับที่ 11 (พ.ศ. 2555-2557)

**2.1.3 ผลิตภาพการผลิตของปัจจัยการผลิตรวม (TFP) ยังคงอยู่ในระดับต่ำทำให้ขาดพลังในการขับเคลื่อนการขยายตัวทางเศรษฐกิจให้หลุดพ้นจากการเป็นประเทศไทยได้ปานกลาง** ซึ่งต้องอาศัยการผลิตที่มีเทคโนโลยีและนวัตกรรม การผลิตที่เป็นของตนเองมากขึ้น แม้ว่าการขยายตัวของผลิตภาพการผลิตรวมในช่วงก่อนแผนพัฒนาฯ ฉบับที่ 10 จะอยู่ในระดับที่น่าพอใจก็ตาม แต่มีแนวโน้มลดลงในระยะ 8 ปี ที่ผ่านมา และยังมีค่าช้าเมื่อเทียบกับประเทศที่เริ่มพัฒนาประเทศในช่วงเวลาเดียวกันและสามารถยกระดับการพัฒนาประเทศเข้าสู่การเป็นประเทศไทยได้สูงในช่วงก่อนหน้า ทั้งนี้การขยายตัวของผลิตภาพการผลิตรวม ลดลงจากร้อยละ 3.32

ในช่วงแผนพัฒนาฯ ฉบับที่ 9 เป็นร้อยละ 2.05 ในช่วงครึ่งแรกของแผนพัฒนาฯ ฉบับที่ 11 ทำให้ประเทศไทยจำเป็นต้องให้ความสำคัญกับการพัฒนาเทคโนโลยีและนวัตกรรมการผลิตเพิ่มการลงทุนเพื่อเพิ่มประสิทธิภาพของระบบเศรษฐกิจ และเพิ่มแรงขับเคลื่อนจากผลิตภาพการผลิตของปัจจัยแรงงาน

**2.1.4 การลดลงของความแข็งแกร่งด้านเสถียรภาพทางเศรษฐกิจจะเป็นอุปสรรคต่อการแก้ไขปัญหาเชิงโครงสร้าง การรองรับเงื่อนไขในระบบเศรษฐกิจโลก และการดำเนินนโยบายและการบริหารจัดการเศรษฐกิจในอนาคต** แม้ว่าเศรษฐกิจไทยจะประสบปัญหาเสถียรภาพทางเศรษฐกิจรุนแรงถึงสองครั้งในปี 2524 และ 2540 แต่การให้ความสำคัญกับการรักษาวินัยทางการเงินและการคลังทำให้เสถียรภาพของเศรษฐกิจไทยอยู่ในเกณฑ์ที่แข็งแกร่ง โดยเฉพาะเมื่อเทียบกับประเทศที่มีระดับการพัฒนาในระดับใกล้เคียงกันอย่างไรก็ตาม เสถียรภาพทางเศรษฐกิจซึ่งเป็นจุดแข็งของเศรษฐกิจไทยและเอื้ออำนวยต่อการขยายตัวทางเศรษฐกิจมาอย่างต่อเนื่องเริ่มมีสัญญาณที่จะเป็นข้อจำกัดต่อการขยายตัวทางเศรษฐกิจในระยะยาวมากขึ้น โดยเฉพาะหนี้สาธารณะซึ่งเพิ่มขึ้นจากเฉลี่ยร้อยละ 37.9 ในช่วงแผนพัฒนาฯ ฉบับที่ 10 เป็นร้อยละ 42.2 ในช่วง 3 ปีแรกของแผนพัฒนาฯ ฉบับที่ 11 ซึ่งชี้ให้เห็นว่าแม้จะอยู่ภายใต้กรอบวินัยทางการคลังแต่มีแนวโน้ม

เพิ่มขึ้นจากผลของการดำเนินมาตรการกระตุ้นเศรษฐกิจระยะสั้นในระยะที่ผ่านมาและจะเป็นข้อจำกัดต่อการใช้มาตรการทางการคลังในการกระตุ้นเศรษฐกิจและการพัฒนาศักยภาพการขยายตัวทางเศรษฐกิจในระยะต่อไป

**2.1.5 อันดับความสามารถในการแข่งขันโดยรวมยังปรับตัวดีขึ้นไม่มากนัก** เนื่องจากต่างประเทศมีพลังการแข่งขันมากกว่าไทย และประเทศไทยอยู่ในสถานการณ์การแข่งขันที่อยู่ตรงกลางระหว่างประเทศที่มีความได้เปรียบด้านต้นทุนแรงงานและการผลิต และประเทศที่มีความก้าวหน้าและความสามารถในการแข่งขันทางนวัตกรรมและความคิดสร้างสรรค์ โดยในปี พ.ศ. 2557 WEF (World Economic Forum) ได้จัดอันดับความสามารถในการแข่งขันของประเทศไทย

เป็นอันดับที่ 31 จาก 144 ประเทศ และในปี พ.ศ. 2557 IMD (International Institute for Management Development) ได้จัดอันดับไว้ที่ 30 จาก 61 ประเทศชั้นนำ ในขณะที่ผลการวิจัยประเทศที่มีความสะดวกในการเข้าไปประกอบธุรกิจประจำปี 2558 หรือ Ease of Doing Business 2015 ซึ่งดำเนินการโดยธนาคารโลกนั้นประเทศไทยได้รับการจัดให้อยู่ในอันดับที่ 26 จาก 189 ประเทศทั่วโลก

**2.1.6 สถานการณ์การพัฒนาวิทยาศาสตร์ เทคโนโลยี วิจัย และนวัตกรรมของประเทศได้รับการยกระดับดีขึ้น**จากการฝึกกำลังของหน่วยงานด้านวิทยาศาสตร์ เทคโนโลยี วิจัย และนวัตกรรม และเชื่อมโยงให้เกิดความมั่นใจของภาคธุรกิจเอกชน แต่ยังคงอยู่ในระดับต่ำเมื่อเปรียบเทียบกับกลุ่มประเทศที่มีรายได้สูง โดยในปี 2557 อันดับความพร้อมด้านโครงสร้างพื้นฐานทางวิทยาศาสตร์อยู่ที่ 47 และด้านเทคโนโลยีที่ 44 จาก 61 ประเทศที่จัดอันดับโดย IMD ลดลงเมื่อเทียบกับอันดับที่ 37 และ 43 ตามลำดับในปี 2551 และตลอดช่วงระยะเวลา 14 ปีที่ผ่านมา (2543-2556) ค่าเฉลี่ยการลงทุนด้านการวิจัยและพัฒนาต่อ GDP ยังคงอยู่ในระดับร้อยละ 0.17 ต่อ GDP โดยในปี 2556 (ข้อมูลล่าสุด) ประเทศไทยมีการลงทุนด้านการวิจัยและพัฒนาเพิ่มขึ้นเป็นร้อยละ 0.48 ต่อ GDP โดยเป็นการลงทุนวิจัยและพัฒนาจากภาครัฐประมาณร้อยละ 53 และจากภาคเอกชนประมาณร้อยละ 47 ขณะที่ประเทศที่พัฒนาแล้ว เช่น เกาหลีใต้ ญี่ปุ่น สหรัฐอเมริกา ออสเตรเลีย มีค่าใช้จ่ายเพื่อการวิจัยและพัฒนาอยู่ที่ร้อยละ 4.03, 3.35, 2.79, และ 2.27 ต่อ GDP ในปี 2555 ตามลำดับ

ขณะเดียวกันบุคลากรด้านการวิจัยและพัฒนาของประเทศยังมีจำนวนไม่เพียงพอต่อการส่งเสริมการพัฒนาวิทยาศาสตร์ เทคโนโลยี วิจัย และนวัตกรรมในระดับก้าวหน้า โดยในปี 2556 บุคลากรด้านการวิจัยและพัฒนาที่มีจำนวน 11 คนต่อประชากร 10,000 คน ซึ่งเมื่อเปรียบเทียบกับประเทศพัฒนาแล้ว ส่วนใหญ่จะอยู่ที่ระดับ 20-30 คนต่อประชากร 10,000 คน

**2.1.7 สถานการณ์ด้านโครงสร้างพื้นฐานยังคงมีปัญหาในหลายๆ ด้าน** ประกอบด้วยรูปแบบการขนส่งยังไม่สามารถปรับเปลี่ยนจากทางถนนเป็นทางน้ำได้ตามเป้าหมายและยังขาดการพัฒนาคุณภาพการให้บริการ การบริหารจัดการกิจการประปายังขาดเอกภาพ การให้บริการน้ำประปายังกระจุกในเขตนครหลวงและเขตเมืองหลักในภูมิภาค และมีแหล่งน้ำดิบไม่เพียงพอ การให้บริการ ICT ยังไม่ทั่วถึงกระจุกตัวอยู่ในเมือง และมีราคาค่อนข้างสูง ประสิทธิภาพการใช้พลังงานของประเทศมีแนวโน้มลดลงเล็กน้อยและยังคงเผชิญกับความเสี่ยงด้านความมั่นคงทั้งในระยะสั้นและระยะยาว นอกจากนี้ การส่งเสริมการวิจัยและพัฒนาเทคโนโลยีและการพัฒนานวัตกรรมด้านพลังงานและ ICT อยู่ในระดับต่ำและมีข้อจำกัด ยังไม่สามารถพัฒนาต่อยอดในเชิงพาณิชย์ได้อย่างเป็นรูปธรรมนอกจากนี้ ด้านบุคลากรและการบริหารจัดการ รวมทั้งกฎหมายที่เกี่ยวข้องกับการบริหารจัดการด้านโครงสร้างพื้นฐานยังขาดประสิทธิภาพ โดยเฉพาะการคุ้มครองทรัพย์สินทางปัญญา การทำธุรกรรมอิเล็กทรอนิกส์ การรักษาความปลอดภัย และข้อจำกัดต่อการทำธุรกิจใหม่และการประกอบกิจการในต่างประเทศ ตลอดจนบุคลากรด้านโลจิสติกส์ยังขาดความรู้และทักษะเฉพาะด้านที่ตรงต่อความต้องการของอุตสาหกรรม เช่น ความรู้ด้านภาษา ความรู้ด้านเทคโนโลยีและความรู้ในการดำเนินธุรกิจต่างประเทศ เป็นต้น

## 2.2 ด้านสังคม

**2.2.1 โครงสร้างประชากรเปลี่ยนแปลงเข้าสู่การเป็นสังคมสูงวัย แต่ยังคงมีปัญหาทั้งในเชิงปริมาณและคุณภาพของประชากรในทุกช่วงวัย** เนื่องจากปัจจัยหลักๆ ได้แก่

(1) ประชากรวัยเด็กของไทยมีจำนวนลดลงอย่างรวดเร็ว มีพัฒนาการไม่สมวัยและการตั้งครภ์ในกลุ่มวัยรุ่นที่มีแนวโน้มเพิ่มขึ้น อัตราการเจริญพันธุ์รวมลดลงจาก 6.3 คน ในช่วงปี 2507-2508 เป็น 1.62 คน ในช่วงปี 2548-2558 และคาดว่าในปี 2583 จะลดลงเหลือเพียง 1.3 คน

(2) กำลังแรงงานมีแนวโน้มลดลง และแรงงานกว่าร้อยละ 30 เป็นประชากรกลุ่มเจนเอเรชั่น Y (Gen Y)\* ขณะที่ผลิตภาพแรงงานยังเพิ่มขึ้นช้า ซึ่งจะเป็นข้อจำกัดต่อการพัฒนาในระยะต่อไป กำลังแรงงานของไทยมีจำนวน 38.9 ล้านคนในช่วงปี 2555-2557 และเริ่มลดลงร้อยละ 0.1 ในปี 2556 และร้อยละ 0.2 ในปี 2557 ขณะที่ผลิตภาพแรงงานเฉลี่ย

เพิ่มขึ้นร้อยละ 2.2 ต่อปีในช่วง 10 ปีที่ผ่านมา (ปี 2548–2557) แต่ยังคงต่ำกว่าประเทศเพื่อนบ้าน เช่น มาเลเซีย 1 เท่าตัว และ สิงคโปร์ 5 เท่าตัว และกำลังแรงงานกว่าร้อยละ 65.1 มีการศึกษาระดับมัธยมต้นและต่ำกว่า นอกจากนี้ กำลังแรงงานกลุ่มเจนเอ เรชั่นวาย ซึ่งมีจำนวนร้อยละ 27 ของประชากรในปี 2553 มีลักษณะความเป็นปัจเจกสูง ไม่ให้ความสำคัญกับการมีครอบครัว ส่งผลต่อรูปแบบการประกอบอาชีพและอัตราการเจริญพันธุ์รวมของประเทศในอนาคต

(3) กลุ่มผู้สูงอายุวัยกลางและวัยปลายมีแนวโน้มเพิ่มสูงขึ้น สะท้อนถึงภาระค่าใช้จ่ายด้านสุขภาพที่เพิ่มมากขึ้น ขณะที่ผู้สูงอายุจำนวนมากยังมีรายได้ไม่เพียงพอในการยังชีพ ผู้สูงอายุมีแนวโน้มเพิ่มขึ้นจาก 10.3 ล้านคน (ร้อยละ 16.2) ในปี 2558 เป็น 20.5 ล้านคน (ร้อยละ 32.1) ในปี 2583 การเพิ่มขึ้นของผู้สูงอายุวัยกลางและวัยปลายจะส่งผลต่อภาระค่าใช้จ่ายในการดูแลที่เพิ่มสูงขึ้น แม้ผู้สูงอายุมีส่วนร่วมในกำลังแรงงานเพิ่มขึ้น แต่มีรายได้ไม่เพียงพอกับค่าใช้จ่าย เนื่องจากมีการออมน้อย และแหล่งรายได้หลักร้อยละ 78.5 ของรายได้ทั้งหมดมาจากการเกื้อหนุนของบุตร

**2.2.2 ครัวเรือนไทยโดยเฉลี่ยมีขนาดลดลงและรูปแบบของครอบครัวเปลี่ยนแปลงมีหลากหลายรูปแบบมากขึ้น** อัตราการเจริญพันธุ์ที่ลดลงส่งผลให้ขนาดครัวเรือนโดยเฉลี่ยลดลงจาก 3.6 คน ในปี 2543 เหลือ 3 คน ในปี 2556 โดยครัวเรือนเดี่ยว ครัวเรือน 1 รุ่น และครัวเรือนแห่งกลางมีการขยายตัวมากที่สุดในช่วงปี 2543-2556 ส่งผลให้ความสัมพันธ์ทางสังคมและครอบครัวเปลี่ยนแปลงไปทำให้ครอบครัวเสี่ยงต่อการล่มสลาย

**2.2.3 คนไทยยังมีปัญหาเชิงคุณภาพทั้งด้านสุขภาพ การเรียนรู้ และคุณธรรมจริยธรรม** โดยคนไทยมีอายุคาดเฉลี่ยสูงขึ้น อายุคาดเฉลี่ยเมื่อแรกเกิดของคนไทย ปี 2557 เพศชาย 71.3 ปี เพศหญิง 78.2 ปี แต่เสียชีวิตก่อนวัยอันควร จากโรคและการบาดเจ็บ เนื่องจากโรคไม่ติดต่อและอุบัติเหตุ อย่างไรก็ตาม คนไทยได้รับโอกาสทางการศึกษาสูงขึ้น จำนวนปีการศึกษาเฉลี่ยของประชากรวัยแรงงานอายุ 15.59 ปี เพิ่มขึ้นอย่างต่อเนื่อง โดยช่วงปี 2551-2556 มีการศึกษาเฉลี่ย 8.9 ปี ขณะที่คุณภาพการศึกษาอยู่ในระดับต่ำ สะท้อนได้จากคะแนนผลสัมฤทธิ์ทางการเรียนของนักเรียนชั้นพื้นฐาน (O-NET) ในปี 2556 มีค่าเฉลี่ยต่ำกว่าร้อยละ 50 นอกจากนี้ คนไทยส่วนใหญ่มีปัญหาด้านคุณธรรมจริยธรรม โดยผลการวิจัยและการสำรวจต่างๆ พบว่าปัญหาสำคัญที่สุด คือ ความซื่อสัตย์สุจริต และการทุจริตคอร์รัปชัน โดยเห็นว่าต้องส่งเสริมคุณธรรมจริยธรรมในสังคมไทยเร่งด่วน

**2.2.4 สถานการณ์ความยากจนมีแนวโน้มลดลง แต่ยังคงมีความเหลื่อมล้ำของการกระจายรายได้** สัดส่วนคนจนลดลงอย่างต่อเนื่องจากร้อยละ 42 ในปี 2543 เหลือร้อยละ 10.9 ในปี 2556

แต่ความยากจนยังกระจุกตัวหนาแน่นในภาคตะวันออกเฉียงเหนือและภาคเหนือ ขณะที่ความเหลื่อมล้ำด้านรายได้มีแนวโน้มดีขึ้นเล็กน้อย ค่าสัมประสิทธิ์ความไม่เสมอภาค (Gini Coefficient) ด้านรายได้ลดลงจาก 0.484 ในปี 2554 เหลือ 0.465 ในปี 2556 อย่างไรก็ตามความแตกต่างของรายได้ระหว่างกลุ่มคนรวยที่สุดกับกลุ่มคนจนที่สุดแตกต่างกันถึง 34.9 เท่า ในปี 2556 โดยกลุ่มคนรวยที่สุดร้อยละ 10 ถือครองรายได้สูงถึงร้อยละ 36.8 ของรายได้ทั้งหมด ขณะที่กลุ่มคนจนที่สุดร้อยละ 10 ถือครองรายได้เพียงร้อยละ 1.1 สาเหตุพื้นฐานที่สำคัญจากโครงสร้างเศรษฐกิจที่ไม่สมดุล ส่งผลให้การกระจายประโยชน์ของการพัฒนาไปยังกลุ่มคนต่างๆ ในสังคมไม่ทั่วถึง\* ประชากรที่เกิดช่วงปี 2555-2546

**2.2.5 ความเหลื่อมล้ำระหว่างกลุ่มคนยังคงเป็นปัญหาสำคัญของสังคมไทย** อันเนื่องมาจาก

(1) ความเหลื่อมล้ำด้านสินทรัพย์ทั้งด้านการเงินและการถือครองที่ดินยังคงกระจุกตัวอยู่ในกลุ่มคนเพียงส่วนน้อย โดยเฉพาะอย่างยิ่งการถือครองที่ดินโดยกลุ่มผู้ถือครองที่ดินร้อยละ 20 มีการถือครองที่ดินมากที่สุด มีสัดส่วนการถือครองที่ดินสูงกว่ากลุ่มผู้ถือครองที่ดินร้อยละ 20 ที่มีการถือครองที่ดินน้อยที่สุด 325.7 เท่า เนื่องจากปัญหากรรมสิทธิ์ที่ดินและการขาดประสิทธิภาพในการบริหารจัดการที่ดินว่างเปล่าของภาครัฐ

(2) เด็กยากจนยังเข้าไม่ถึงการศึกษาขั้นพื้นฐาน ขณะที่โอกาสในการเข้าถึงการศึกษาในระดับปริญญาตรี ยังมีความแตกต่างกันตามฐานะของกลุ่มประชากร ระหว่างเขตเมือง-ชนบทและระหว่างภูมิภาค มีปัจจัยหลักมาจากปัญหา

เรื่องค่าครองชีพและการเดินทางไปศึกษา โดยกลุ่มประชากรร้อยละ 10 ที่มีฐานะความเป็นอยู่ดีที่สุดในปี 2556 มีโอกาสเข้าถึงการศึกษาระดับปริญญาตรีมากกว่ากลุ่มประชากรร้อยละ 10 ที่มีฐานะความเป็นอยู่ด้อยที่สุดประมาณ 19.1 เท่า นักศึกษาในเขตเมืองมีโอกาสสูงกว่านักศึกษาในเขตชนบทประมาณ 2.2 เท่า

(3) **คุณภาพการให้บริการสาธารณสุขยังคงมีความเหลื่อมล้ำกันระหว่างภูมิภาค** โดยเฉพาะการกระจายทรัพยากรทางการแพทย์และสาธารณสุข อาทิ จากการสำรวจทรัพยากรสาธารณสุขในปี 2556 พบว่า อัตราส่วนแพทย์ต่อประชากรระหว่างกรุงเทพฯ และภาคตะวันออกเฉียงเหนือต่างกันถึง 3.6 เท่า

(4) **ความเหลื่อมล้ำการเข้าถึงการคุ้มครองทางสังคมของแรงงาน** แรงงานอิสระเข้าถึงการคุ้มครองมากขึ้นจากการเข้าถึงการประกันตนตามมาตรา 50 ที่เพิ่มขึ้นจาก 1.29 ล้านคน ในปี 2555 เป็น 2.471 ล้านคน ในปี 2557 ทำให้แรงงานในระบบมีสัดส่วนเพิ่มขึ้นเป็นร้อยละ 42.4 ในปี 2557 อย่างไรก็ตาม แรงงานในระบบได้รับค่าจ้างเฉลี่ยสูงกว่าแรงงานนอกระบบประมาณ 2.1 เท่า ในปี 2556

(5) **ความเหลื่อมล้ำด้านกระบวนการยุติธรรม** เนื่องจากประชาชนไม่เข้าใจกฎหมาย เข้าไม่ถึงกระบวนการยุติธรรม และหน่วยงานในกระบวนการยุติธรรมขาดการบูรณาการในการทำงาน นอกจากนี้ ผู้มีรายได้น้อยมักไม่ได้รับความเป็นธรรม ไม่สามารถต่อสู้คดีจากการที่ไม่สามารถรับภาระค่าใช้จ่ายในกระบวนการยุติธรรมและต้องใช้ระยะเวลายาวนาน

**2.2.6 คนไทยมีความมั่นคงทางสังคมมากขึ้น** จากการที่คนไทยกว่าร้อยละ 99.9 ได้รับความคุ้มครองทางด้านสุขภาพ โดยอยู่ภายใต้ระบบประกันสุขภาพถ้วนหน้าร้อยละ 73.8 ระบบประกันสังคมร้อยละ 16.7 และระบบสวัสดิการรักษายาบาลข้าราชการ/รัฐวิสาหกิจร้อยละ 7.1 ขณะที่ กลุ่มผู้ด้อยโอกาสมีหลักประกันทางรายได้มั่นคงขึ้นและมีความครอบคลุมมากขึ้น โดยในปี 2558 ผู้สูงอายุได้รับการสงเคราะห์เบี้ยยังชีพเพิ่มขึ้นเป็นแบบขั้นบันไดตามช่วงอายุ 8.3 ล้านคน จากผู้สูงอายุทั่วประเทศ 10.4 ล้านคน ส่วนผู้พิการได้รับเบี้ยยังชีพเพิ่มขึ้นเป็น 800 บาท ครอบคลุมผู้พิการร้อยละ 89.5 และรัฐให้เงินอุดหนุนแก่เด็กด้อยโอกาสที่อยู่ในครอบครัวยากจนให้ได้รับการเลี้ยงดูที่มีคุณภาพภายใต้โครงการอุดหนุนเพื่อการเลี้ยงดูเด็กแรกเกิดอย่างไรก็ตาม สวัสดิการด้านที่อยู่อาศัยยังไม่ครอบคลุมกลุ่มผู้มีรายได้น้อยและผู้ยากไร้ แม้รัฐจัดสวัสดิการด้าน

ที่อยู่อาศัยภายใต้โครงการต่างๆ แต่ปัจจุบันกลุ่มผู้มีรายได้น้อยและรายได้อ่อนกลางยังไม่มีกรรมสิทธิ์ในที่อยู่อาศัยถึง 4,544,926 ครัวเรือน อย่างไรก็ตาม รัฐเริ่มให้ความสำคัญกับการพัฒนาที่อยู่อาศัยแก่ผู้สูงอายุโดยเฉพาะผู้ที่มีรายได้น้อยและผู้ยากไร้

**2.2.7 วัฒนธรรมอันดีงามของไทยเริ่มเสื่อมถอยและสังคมไทยมีแนวโน้มเป็นสังคมพหุวัฒนธรรมมากขึ้น** อาทิ การให้คุณค่ากับความสนุกสนาน และความสะดวกสบาย ละเลยเรื่องวินัย มีความเห็นแก่ตัว ไม่รู้จักเสียสละไม่เอื้อเฟื้อเผื่อแผ่ และขาดความรับผิดชอบ นอกจากนี้ยังมีแนวโน้มการเป็นสังคมพหุวัฒนธรรม โดยเฉพาะการเข้ามาของแรงงานต่างชาติดังกล่าวทำให้เกิดการนำเอาวัฒนธรรมต้นทางผสมผสานกับวัฒนธรรมท้องถิ่น

**2.2.8 ความเข้มแข็งของหมู่บ้านมีแนวโน้มที่ดีขึ้น** หมู่บ้านสามารถแก้ปัญหาและสนองตอบความต้องการของหมู่บ้านด้วยตนเองได้ดีขึ้น โดยมีกระบวนการจัดทำแผนหมู่บ้านที่ครอบคลุมทุกพื้นที่ และบูรณาการเป็นแผนตำบลเพื่อเชื่อมโยงกับแผนขององค์กรปกครองส่วนท้องถิ่น แผนพัฒนาอำเภอ และแผนพัฒนาจังหวัดเพื่อให้ได้รับการสนับสนุนทั้งในด้านองค์ความรู้และงบประมาณในกิจกรรมที่เกินความสามารถของหมู่บ้าน มีการรวมกลุ่มทำกิจกรรมทั้งด้านเศรษฐกิจ สังคม สิ่งแวดล้อมและเชื่อมโยงเป็นเครือข่ายเพิ่มขึ้นจาก 142,632 แห่งในปี 2555 เป็น 152,377 แห่ง ในปี 2556 ส่วนใหญ่เป็นกลุ่มธุรกิจหมู่บ้านและอาชีพ ร้อยละ 32.51 ขององค์กรทั้งหมด และองค์กรการเงิน ร้อยละ 26.77

**2.2.9 ความไม่ยอมรับในความคิดเห็นที่แตกต่างกันส่งผลให้เกิดความขัดแย้งในสังคม** ในช่วงระยะเวลากว่า 10 ปีที่ผ่านมา ความขัดแย้งในเชิงความคิดเห็นทางการเมืองของกลุ่มต่างๆ ที่มีความรุนแรงมากขึ้น นำไปสู่ความสูญเสียต่อชีวิตทรัพย์สิน และส่งผลกระทบต่อสภาพจิตใจของประชาชนทั้งทางตรงและทางอ้อม

## 2.3 ด้านทรัพยากรธรรมชาติและสิ่งแวดล้อม

### 2.3.1 ทรัพยากรธรรมชาติส่วนใหญ่ถูกนำไปใช้ในการพัฒนาจำนวนมาก ก่อให้เกิดความเสื่อมโทรมอย่างต่อเนื่องและเกิดปัญหาความขัดแย้งในการใช้ประโยชน์ทรัพยากรธรรมชาติมากขึ้น

(1) **พื้นที่ป่าไม้ลดลง** เนื่องจากจำนวนประชากรที่เพิ่มมากขึ้น ทำให้ความต้องการใช้ที่ดินเพื่อการผลิตทางการเกษตร การอยู่อาศัย และการพัฒนาโครงสร้างพื้นฐานเพิ่มมากขึ้นตามไปด้วย พื้นที่ป่าไม้จึงถูกบุกรุกทำลายมากขึ้น โดยพื้นที่ป่าไม้ลดลงจาก 171.02 ล้านไร่ หรือร้อยละ 53.33 ของพื้นที่ทั้งหมดของประเทศในปี 2504 เป็น 102 ล้านไร่ หรือคิดเป็นร้อยละ 31.6 ในปี 2556

(2) **ทรัพยากรดินเสื่อมโทรม** ทำให้ความหลากหลายทางชีวภาพถูกคุกคามทรัพยากรดินและที่ดินมีปัญหา ความเสื่อมโทรมของดินจากการใช้ประโยชน์ที่ไม่ถูกต้องตามหลักวิชาการ ดินเกษตรกรรมเสื่อมคุณภาพ การชะล้างพังทลายของดิน นอกจากนี้ ยังมีปัญหาพื้นที่สูงชันหรือพื้นที่ภูเขา ซึ่งมีข้อจำกัดในการนำไปใช้ประโยชน์ การใช้ทรัพยากรที่ดินของประเทศยังไม่มีประสิทธิภาพและขาดการบูรณาการของหน่วยงานที่เกี่ยวข้อง การบริหารจัดการที่ดินมีปัญหาความไม่เป็นธรรมและการกระจายสิทธิการถือครองที่ดิน ความหลากหลายทางชีวภาพกำลังตกอยู่ภายใต้ภาวะถูกคุกคาม โดยมีสาเหตุมาจากการสูญเสียระบบนิเวศป่าไม้อย่างต่อเนื่องเป็นเวลานาน

(3) **ป่าชายเลนและระบบนิเวศชายฝั่งถูกทำลาย** และมีการเปลี่ยนสภาพไปใช้ประโยชน์อื่นๆ จำนวนมาก เช่น การเพาะเลี้ยงชายฝั่ง โดยเฉพาะการทำนากุ้ง การขยายตัวของเมืองและอุตสาหกรรม ทำให้พื้นที่ป่าชายเลนลดลงจากปี 2504 ที่มีพื้นที่ป่าชายเลนกว่า 2.3 ล้านไร่ เหลือเพียง 1.5 ล้านไร่ ในปี 2552 คิดเป็นการลดลงร้อยละ 34.8 ทำให้รัฐเริ่มมีนโยบายปกป้องป่าชายเลนอย่างจริงจัง โดยไม่อนุญาตการต่อ

สัมปทานบัตรทั้งหมดตั้งแต่ปี 2534 และห้ามการใช้ประโยชน์อื่นๆ อย่างไรก็ตาม ในระหว่างปี 2549-2554 พบว่า ป่าชายเลนมีสภาพดีขึ้น ในปี 2554 ผลผลิตประมงทะเลมีปริมาณเพียง 1.61 ล้านตัน ลดลงจากปี 2549 ที่มีปริมาณ 2.42 ล้านตัน ในขณะที่พื้นที่เพาะเลี้ยงสัตว์น้ำชายฝั่งของประเทศไทยยังคงขยายตัวอย่างต่อเนื่องจากปริมาณความต้องการสัตว์น้ำที่เพิ่มมากขึ้น

(4) **การผลิตพลังงานในประเทศไม่เพียงพอกับความต้องการ แต่ประสิทธิภาพการใช้พลังงานดีขึ้น** ความต้องการใช้พลังงานของประเทศเพิ่มขึ้นตลอด 30 ปีที่ผ่านมาแต่การผลิตพลังงานเชิงพาณิชย์เพื่อการบริโภคภายในประเทศไม่เพียงพอกับความต้องการ ทำให้ต้องนำเข้าจากต่างประเทศเพิ่มขึ้นโดยในปี 2555 ต้องนำเข้าเพิ่มขึ้นร้อยละ 6 อยู่ที่ระดับ 1.08 ล้านบาร์เรลเทียบเท่าน้ำมันดิบต่อวัน คิดเป็นร้อยละ 54 ของความต้องการใช้ในปี 2555 และคิดเป็นร้อยละ 12.5 ของ GDP โดยน้ำมันดิบมีการนำเข้าสูงที่สุดคิดเป็นร้อยละ 76 ของการนำเข้าพลังงานทั้งหมด ขณะที่การใช้พลังงานเชิงพาณิชย์ขั้นต้นในปี 2555 เพิ่มขึ้นร้อยละ 6.8 อยู่ที่ระดับ 1.981 พันบาร์เรลเทียบเท่าน้ำมันดิบต่อวัน ทั้งนี้ ประสิทธิภาพการใช้พลังงานของประเทศไทยมีแนวโน้มดีขึ้น โดยมีอัตราการเพิ่มขึ้นของการใช้พลังงานต่ำกว่าอัตราขยายตัวของ GDP โดยในปี 2555 การเพิ่มขึ้นของ GDP ร้อยละ 1 ขณะที่มีการใช้พลังงานเพิ่มขึ้นเพียงร้อยละ 0.6

(5) **ทรัพยากรน้ำยังมีส่วนที่ไม่สามารถจัดสรรได้ตามความต้องการ** ประเทศไทยประกอบด้วย 25 ลุ่มน้ำหลัก น้ำทำตามธรรมชาติมีปริมาณรวม 285,227 ล้านลูกบาศก์เมตร ขณะที่การพัฒนาแหล่งเก็บกักน้ำในประเทศมีความจุคิดเป็นร้อยละ 28 ของปริมาณน้ำทำธรรมชาติ มีอ่างน้ำบาดาลทั้งหมด 27 อ่างน้ำบาดาล มีปริมาณการกักเก็บในชั้นน้ำบาดาลรวมประมาณ 1.13 ล้านล้านลูกบาศก์เมตร มีศักยภาพที่จะพัฒนาขึ้นมาใช้ได้ โดยไม่กระทบต่อปริมาณน้ำบาดาลที่มีอยู่ได้รวมปีละ

68,200 ล้านลูกบาศก์เมตรอย่างไรก็ตาม การพัฒนาน้ำบาดาลขึ้นมาใช้ มีข้อจำกัดในเรื่องของความคุ้มทุนเนื่องจากมีค่าใช้จ่ายในการสูบน้ำ และการดำเนินการสำรวจสูง ขณะที่ภาพรวมความต้องการใช้น้ำในประเทศ ในปี 2557 มีจำนวนประมาณ 151,750 ล้านลูกบาศก์เมตร โดยที่ศักยภาพของการเข้าถึงแหล่งน้ำของภาคส่วนต่างๆ มีจำนวน 102,140 ล้านลูกบาศก์เมตร และยังไม่สามารถจัดสรรน้ำตามความต้องการได้อีกประมาณ 49,610 ล้านลูกบาศก์เมตร

### 2.3.2 ปัญหาสิ่งแวดล้อมเพิ่มสูงขึ้นตามการขยายตัวของเศรษฐกิจและหมู่บ้านเมือง

(1) ปัญหาขยะมูลฝอยยังไม่ได้มีการแก้ไขอย่างมีประสิทธิภาพ แนวโน้มอัตราการเกิดขยะมูลฝอยเฉลี่ยต่อคนต่อวันเพิ่มสูงขึ้นจาก 1.04 กิโลกรัม/คน/วัน ในปี 2553 เป็น 1.11 กิโลกรัม/คน/วัน ในปี 2557 สถานที่กำจัดขยะแบบถูกต้องตามหลักวิชาการมีเพียงร้อยละ 19 และมีการนำมูลฝอยกลับไปใช้ประโยชน์เพียงร้อยละ 18 ทำให้มีปริมาณขยะสะสมตกค้างเพิ่มสูงขึ้นถึง 19.9 ล้านตัน ในปี 2556 ของเสียอันตราย ในปี 2557 มีประมาณ 2.69 ล้านตัน โดยขยะอิเล็กทรอนิกส์มีแนวโน้มเพิ่มขึ้นร้อยละ 10 ต่อปี เนื่องจากความก้าวหน้าทางเทคโนโลยีที่มีการปรับเปลี่ยนอย่างรวดเร็ว ส่งผลให้ในอนาคตอาจต้องประสบปัญหาการกำจัดซากของเสียเหล่านี้ หากภาครัฐไม่มีมาตรการหรือมีกฎหมายควบคุมการรีไซเคิลขยะอย่างครบวงจร ขณะที่การจัดการของเสียอันตรายจากภาคอุตสาหกรรมสามารถจัดการได้ประมาณร้อยละ 70 โดยภาคอุตสาหกรรมมีการนำของเสียอันตรายกลับมาใช้ประโยชน์ใหม่มากขึ้น แต่ยังพบการลักลอบทิ้งกากอุตสาหกรรมในหลายพื้นที่อย่างต่อเนื่อง เนื่องจากต้นทุนในการกำจัดสูง

(2) มลพิษทางอากาศยังเกินมาตรฐานหลายแห่ง แต่มีแนวโน้มดีขึ้น ในปี 2557 พบสารมลพิษทางอากาศเกินค่ามาตรฐานในหลายพื้นที่ของประเทศ และที่เป็นปัญหาสำคัญได้แก่ฝุ่นละออง ก๊าซโอโซน และสารอินทรีย์ระเหยง่าย (VOCs) โดยมีพื้นที่วิกฤติในเขตพื้นที่มาบตาพุด จังหวัดระยอง ที่ยังคงประสบปัญหาสารอินทรีย์ระเหยง่าย ในขณะที่พื้นที่อื่น เช่น กรุงเทพฯ ปทุมธานี เชียงใหม่ ขอนแก่น พบสารเบนซินเกินค่ามาตรฐาน แต่ส่วนใหญ่มีปริมาณลดลงจากปีที่ผ่านมา ซึ่งได้รับผลดีจากการปรับปรุงมาตรฐานน้ำมันเชื้อเพลิงเมื่อต้นปี 2557 ทั้งนี้ ในพื้นที่กรุงเทพมหานคร การที่ปัญหาฝุ่นละอองและเบนซินมีปริมาณลดลง ส่วนหนึ่งเป็นผลการปรับปรุงมาตรฐานน้ำมันเชื้อเพลิงจาก EURO 3 เป็น EURO 4 ตั้งแต่ปี 2555 และการปรับปรุงระบบขนส่งสาธารณะและทางจักรยาน การเข้มงวดกับการตรวจจับรถควันดำ อย่างไรก็ตาม ปัญหามลพิษทางอากาศในพื้นที่มาจากสาเหตุหลักคือปริมาณรถยนต์จำนวนมากสำหรับมลพิษจากหมอกควัน ในพื้นที่ภาคเหนือตอนบน พบว่าสถานการณ์ดีขึ้นเป็นลำดับ โดยความร่วมมือและการทำงานระหว่างภาครัฐ องค์กรปกครองส่วนท้องถิ่น (อปท.) และประชาชนดีขึ้น

(3) คุณภาพน้ำที่อยู่ในเกณฑ์ดีมีแนวโน้มลดลง สถานการณ์คุณภาพน้ำในช่วง 10 ปีที่ผ่านมา (พ.ศ. 2548-2557) มีแนวโน้มเสื่อมโทรมลง โดยแหล่งน้ำที่อยู่ในเกณฑ์ดีมีแนวโน้มลดลงส่วนแหล่งน้ำที่อยู่ในเกณฑ์พอใช้และเสื่อมโทรมมีแนวโน้มเพิ่มขึ้น สาเหตุสำคัญมาจากการชะหน้าดินที่มีปุ๋ยตกค้างจากการเกษตรและการปศุสัตว์ และการระบายน้ำเสียจากหมู่บ้าน ระบบบำบัดน้ำเสียรวมของหมู่บ้าน มีจำนวนไม่เพียงพอต่อการบำบัดน้ำเสียที่เพิ่มขึ้นตามการขยายตัวและการเจริญเติบโตของหมู่บ้าน โดยปัจจุบัน มีปริมาณน้ำเสียจากหมู่บ้าน 10.3 ล้านลูกบาศก์เมตรต่อวัน ขณะที่ระบบบำบัดน้ำเสียรองรับน้ำเสียที่เกิดขึ้นได้เพียงร้อยละ 31

(4) ประเทศไทยปล่อยก๊าซเรือนกระจกเพิ่มขึ้น แต่อัตราการเติบโตลดลงปริมาณการปล่อยก๊าซเรือนกระจกจากสาขาพลังงานมีแนวโน้มเพิ่มขึ้นอย่างต่อเนื่อง ตามปริมาณความต้องการใช้พลังงานที่เพิ่มขึ้นตามการขยายตัวของเศรษฐกิจของประเทศ จากรายงานแห่งชาติฉบับที่ 2 การจัดทำบัญชีก๊าซเรือนกระจกของประเทศไทย ระบุว่าประเทศไทยมีการปล่อยก๊าซเรือนกระจก ในปี 2533 ปริมาณ 229.08 ล้านตันคาร์บอนไดออกไซด์เทียบเท่า และเพิ่มเป็น 265.9 ล้านตันคาร์บอนไดออกไซด์เทียบเท่า ในปี 2547 โดยปริมาณการปล่อยก๊าซเรือนกระจกมีแนวโน้มเพิ่มขึ้นร้อยละ 3.3 ต่อปี อย่างไรก็ตาม อัตราการเติบโตลดลงในช่วง 5 ปีที่ผ่านมา ทั้งนี้เนื่องมาจากมาตรการการลดก๊าซเรือนกระจกต่างๆ ที่มีการดำเนินงานเพิ่ม

มากขึ้นในประเทศ ประกอบกับการกักเก็บก๊าซเรือนกระจกในภาคป่าไม้และการใช้ประโยชน์ที่ดินมีแนวโน้มเพิ่มมากขึ้นร้อยละ 1.1 จึงส่งผลให้ภาคดังกล่าวเป็นภาคที่มีความสำคัญมากในการเพิ่มการดูดกลับและช่วยลดปริมาณการปล่อยก๊าซเรือนกระจกโดยรวมของประเทศ

**2.3.3 ภัยพิบัติทางธรรมชาติโดยเฉพาะอย่างยิ่งอุทกภัยเกิดขึ้นบ่อยครั้งและมีความรุนแรงมากขึ้น ส่งผลกระทบต่อภาคการผลิตและวิถีการดำรงชีวิตของคนไทย** ทั้งอุทกภัย ภัยแล้ง วาตภัย และดินถล่ม สร้างความเสียหายนับเป็นมูลค่ากว่าหมื่นล้านบาท อันเป็นผลกระทบมาจากการเปลี่ยนแปลงสภาพภูมิอากาศ ภัยพิบัติทางธรรมชาติโดยเฉพาะอย่างยิ่งอุทกภัยมีแนวโน้มและความถี่มากขึ้น ซึ่งจะส่งผลกระทบต่อภาคการผลิตและวิถีการดำรงชีวิตของคนไทยเป็นประจำทุกปีในมิติของจำนวนประชากรเสี่ยงภัยจะพบว่าภัยแล้งเป็นภัยธรรมชาติที่ส่งผลกระทบต่อประชากรเป็นจำนวนมากกว่าภัยประเภทอื่นๆ ในขณะที่น้ำท่วมเป็นภัยธรรมชาติที่ส่งผลให้ประเทศไทยถูกจัดอยู่ในลำดับประเทศที่มีความเสี่ยงตันทันที ของโลก

## 2.4 ด้านการบริหารจัดการและการปรับปรุงประสิทธิภาพกลไกการพัฒนา

### 2.4.1 ด้านธรรมาภิบาล

(1) ประเทศไทยจะต้องให้ความสำคัญกับเรื่องธรรมาภิบาลอย่างเร่งด่วนจากการประเมินผ่านดัชนีความอยู่เย็นเป็นสุขร่วมกันในสังคมไทย ซึ่งว่า สังคมไทยในภาพรวมมีความอยู่เย็นเป็นสุขร่วมกันอยู่ในระดับปานกลางในปี 2556 แต่องค์ประกอบด้านสังคมประชาธิปไตยที่มีธรรมาภิบาลอยู่ในระดับที่ต้องเร่งแก้ไข สถานการณ์ดังกล่าว ถือเป็นความจำเป็นของประเทศไทยที่จะต้องให้ความสำคัญกับเรื่องธรรมาภิบาลอย่างเร่งด่วน เนื่องจากสถานการณ์วิกฤตคุณธรรม จริยธรรมและธรรมาภิบาลของสังคมไทยหลักธรรมาภิบาล ตาม

ระเบียบสำนักนายกรัฐมนตรีว่าด้วยการสร้างระบบบริหารกิจการบ้านเมืองและสังคมที่ดี พ.ศ. 2552 มีอย่างน้อย 6 ประการคือ (1) หลักนิติธรรม (2) หลักคุณธรรม (3) หลักความโปร่งใส (4) หลักความมีส่วนร่วม (5) หลักความรับผิดชอบ (6) หลักความคุ้มค่า ขณะนี้ ได้มีการสะสมตัวและลูกกลมสู่ทุกภาคส่วน ได้แก่ ภาคการเมืองทั้งระดับชาติและระดับท้องถิ่นที่มีการซื้อสิทธิ์ ขายเป็นเสี่ยง มีการทุจริตเพื่อให้ได้รับการเลือกตั้ง มีผลประโยชน์ส่วนตนทับซ้อนกับผลประโยชน์รัฐหน่วยงานภาครัฐ มีระบบการบริหารงานที่ไม่เป็นธรรมาภิบาล มีการใช้อำนาจหน้าที่โดยมิชอบ หากผลประโยชน์ให้ตนเองและพวกพ้อง ภาคธุรกิจบางส่วนมีการร่วมมือกับนักการเมืองและข้าราชการ กระทำการทุจริตเพื่อให้ได้งานจากภาครัฐ ปิดงานอย่างรวดเร็ว ผูกขาดทางธุรกิจ หลีกเลี่ยงภาษี ขาดความรับผิดชอบต่อผู้บริโภค ภาคประชาชนมีแนวโน้มยอมรับการทุจริตต่างๆ ที่ตนเองได้รับประโยชน์มากขึ้น สถาบันทางศาสนาบางส่วนประพฤติผิดคุณธรรมและจริยธรรมเสียเอง มีปัญหาการบริหารจัดการทรัพย์สินของส่วนรวม ขาดความโปร่งใส ปล่อยให้คนบางกลุ่มใช้ศาสนาเป็นเครื่องมือแสวงหาประโยชน์ สื่อมวลชนหลายสำนักวางตัวไม่เป็นกลาง ไม่แสดงบทบาทในการต่อต้านการทุจริตหรือปกปิดข้อเท็จจริง รับผลประโยชน์จากกลุ่มนายทุนและนักธุรกิจการเมืองจนไม่สามารถรักษาจริยธรรมหรือจรรยาบรรณของวิชาชีพได้

(2) ภาคเอกชนมีการประเมินหลักบรรษัทภิบาล ตั้งแต่ปี 2544 โดยสมาคมส่งเสริมสถาบันกรรมการบริษัทไทย (Thai Institute of Directors : IOD) ได้สำรวจการกำกับดูแลกิจการของบริษัทจดทะเบียนในตลาดหลักทรัพย์แห่งประเทศไทยอย่างต่อเนื่อง พบว่า บริษัทจดทะเบียนที่มีธรรมาภิบาลมีคะแนนเฉลี่ยอยู่ที่ 72% ในปี 2557 ถือว่าอยู่ในระดับดีเมื่อเทียบกับปี 2545 ที่มีคะแนนเฉลี่ยอยู่ที่ 52% และมีคะแนนเฉลี่ยลดลงเมื่อเทียบกับปี 2554 ที่มีคะแนนเฉลี่ยอยู่ที่ 77% แสดงให้เห็นว่า บริษัทจดทะเบียนไทย ให้ความสำคัญในการพัฒนาการกำกับดูแลกิจการที่ดีเพื่อโอกาสในการเติบโตอย่างยั่งยืนและสร้างความเชื่อมั่นแก่ผู้ลงทุนทั้งในประเทศและต่างประเทศสู่การยอมรับในระดับสากล

### 2.4.2 ด้านการบริหารจัดการภาครัฐและการกระจายอำนาจ

(1) การบริหารจัดการภาครัฐมีการปรับปรุงตามยุคสมัย พระราชบัญญัติระเบียบบริหารราชการแผ่นดิน พ.ศ. 2534 ได้จัดระเบียบการบริหารราชการแผ่นดินแบ่งออกเป็น 3 ส่วนได้แก่ บริหารราชการส่วนกลาง บริหารราชการส่วนภูมิภาค และบริหารราชการส่วนท้องถิ่นที่ใช้หลักการกระจายอำนาจที่ส่วนกลางได้มอบอำนาจระดับหนึ่งให้ประชาชนในท้องถิ่นไปดำเนินการปกครองตนเองอย่างอิสระโดยไม่ขัดต่อกฎหมายของประเทศ ทั้งสามส่วนนี้อยู่ในการควบคุมและบริหารงานของ คณะรัฐมนตรี ซึ่งมีหน้าที่รับผิดชอบบริหารราชการแผ่นดิน รวมไปถึงการกำหนดนโยบายเพื่อให้ข้าราชการนำไปปฏิบัติ ทั้งนี้การปฏิรูประบบราชการที่เกิดการเปลี่ยนแปลงอย่างชัดเจนในโครงสร้างของหน่วยราชการเกิดขึ้นจากพระราชบัญญัติปรับปรุง กระทรวง ทบวง กรม พ.ศ. 2545 มีการกำหนดส่วนราชการไว้เป็น 20 กระทรวง และส่วนราชการไม่สังกัดสำนักนายกรัฐมนตรี กระทรวง หรือทบวง

(2) การกระจายอำนาจเกิดผลสำเร็จหลายด้านแต่ยังมีปัญหาที่ต้องแก้ไขการกระจายอำนาจให้แก่ อปท. ในระยะที่ผ่านมาได้ดำเนินการตามแนวทางของรัฐธรรมนูญแห่งราชอาณาจักรไทย พ.ศ. 2540 และ 2550 และตามแผนการกระจายอำนาจให้แก่องค์กรปกครองส่วนท้องถิ่น และแผนปฏิบัติการกำหนดขั้นตอนการกระจายอำนาจให้แก่องค์กรปกครองส่วนท้องถิ่นฉบับที่ 1 และฉบับที่ 2 นอกจากนั้น มีการใช้งบประมาณเป็นตัวกระตุ้นให้เกิดการถ่ายโอนภารกิจ หน้าที่และเพิ่มรายได้ในการดำเนินงานของ อปท. โดยในปีงบประมาณ พ.ศ. 2543 สัดส่วนของรายได้ของท้องถิ่นต่อรายได้รัฐบาลคิดเป็นร้อยละ 13.31 เพิ่มขึ้นเป็นร้อยละ 25.17 ในปีงบประมาณ 2550 และร้อยละ 28.21 ในปีงบประมาณ พ.ศ. 2559 มีการถ่ายโอนภารกิจไปแล้วตามแผนปฏิบัติการกำหนดขั้นตอนการกระจายอำนาจให้แก่ อปท. ฉบับที่ 1 จำนวน 185 ภารกิจจากภารกิจที่จะต้องถ่ายโอน 245 ภารกิจและถ่ายโอนภารกิจตามแผนปฏิบัติการฯ ฉบับที่ 2 จำนวน 75 งาน/กิจกรรมจาก 114 งาน/กิจกรรม และถ่ายโอนบุคลากรจากส่วนกลางให้องค์กรปกครองส่วนท้องถิ่น จำนวน 9,850 คน แบ่งเป็นข้าราชการ 1,378 คน บุคลากรทางการศึกษา 5,295 คน ข้าราชการกระทรวงสาธารณสุขซึ่งประจำอยู่ที่สถานีอนามัย จำนวน 79 คน และลูกจ้างประจำ 3,098 คน อย่างไรก็ตามยังมีปัญหาที่ต้องการการแก้ไข เช่น การทับซ้อนของอำนาจหน้าที่และเขตพื้นที่ระหว่างองค์การบริหารส่วนจังหวัดและอบต.หรือองค์การบริหารส่วนตำบล ทำให้การจัดบริการสาธารณะให้กับประชาชนยังขาดความสมดุล ปัญหาการซื้อเสียง ทำให้การเลือกตั้งระดับท้องถิ่นขาดความชอบธรรม และปัญหาการขาดแคลนรายได้ของ อปท. ซึ่งรายได้ที่ท้องถิ่นจัดเก็บเองในภาพรวมมีสัดส่วนเพียงร้อยละ 9.90 ของรายได้รัฐบาลในปีงบประมาณ พ.ศ. 2549 และเพิ่มเป็นร้อยละ 10.65 ในปีงบประมาณ พ.ศ. 2559 ท้องถิ่นจำเป็นต้องพึ่งพาเงินอุดหนุนจากรัฐบาล คิดเป็นร้อยละ 38.52 และร้อยละ 39.46 ตามลำดับส่งผลให้ อปท. ในพื้นที่ที่มีกิจกรรมทางเศรษฐกิจหนาแน่น เช่น การเป็นแหล่งที่ตั้งของอุตสาหกรรม การค้า การบริการ การเป็นพื้นที่เขตพัฒนาเศรษฐกิจพิเศษ แหล่งท่องเที่ยวที่มีชื่อเสียงระดับโลก การจัดบริการสาธารณะรองรับการเติบโตของเมืองและการเพิ่มขึ้นของประชากรแฝงและแรงงานต่างด้าวได้อย่างมีขอบเขตจำกัด

### 2.4.3 ด้านการทุจริตคอร์รัปชัน

ไทยกำลังประสบปัญหาการทุจริตเชิงนโยบายและผลประโยชน์ทับซ้อนเป็นอย่างมาก พัฒนาการของการทุจริตคอร์รัปชันในสังคมไทยเปลี่ยนแปลงจากในอดีตที่มีรูปแบบการทุจริตจัดซื้อจัดจ้าง รับสินบน ซึ่งสามารถตรวจสอบหาหลักฐานจับผิดมาลงโทษได้ เนื่องจากมีความซับซ้อนไม่มากเท่ากับการทุจริตคอร์รัปชันในปัจจุบันที่ประเทศไทยมีความเสียหายจากการทุจริตคอร์รัปชันขนาดใหญ่ที่สูงเป็นแสนล้านบาท อันเนื่องจากการทุจริตเชิงนโยบายและผลประโยชน์ทับซ้อนซึ่งเป็นรูปแบบใหม่ที่เกิดมากขึ้นในช่วงที่รัฐเข้ามามีบทบาทในการพัฒนาเศรษฐกิจและการหาประโยชน์จากธุรกิจในโลกสมัยใหม่ มีความซับซ้อนเพิ่มขึ้นและในปัจจุบันประเทศไทยประสบปัญหาการทุจริตเชิงนโยบายและผลประโยชน์ทับซ้อนเป็นอย่างมาก ไม่ว่าจะเป็นองค์กรภาครัฐหรือภาคเอกชน และมาตรการต่างๆ ที่ออกมา รวมทั้งกฎหมายเกี่ยวกับการทุจริตและการตรวจสอบจากองค์กรต่างๆ ยังไม่สามารถที่จะเข้าไปแก้ไขปัญหาลำนี้ได้ ดังปรากฏตามดัชนีภาพลักษณ์คอร์รัปชัน (Corruption Perception Index : CPI) พ.ศ. 2557 ขององค์กรเพื่อความโปร่งใสนานาชาติ พบว่าประเทศไทยได้ 38 คะแนนจากคะแนนเต็ม

100 คะแนน อยู่อันดับที่ 85 จากการจัดอันดับทั้งหมด 175 ประเทศทั่วโลก จะเห็นได้ว่าประเทศไทยมีคะแนนดีขึ้นเล็กน้อย เทียบกับปี 2556 ที่ได้ 35 คะแนน อยู่อันดับ 102 โดยเมื่อเทียบกับประเทศในกลุ่มอาเซียนพบว่า ประเทศไทยมีคะแนนเท่ากับ ประเทศฟิลิปปินส์ ส่วนประเทศสิงคโปร์สูงถึง 84 คะแนน และมาเลเซียได้ 52 คะแนน (คะแนนมากหมายถึงมีคอร์รัปชันน้อย)

### 3. บริบทการเปลี่ยนแปลงและสภาพอนาคตประเทศไทย

#### 3.1 บริบทภายใน

##### 3.1.1 ภาพเศรษฐกิจไทยในกรณีฐาน

ภายใต้สมมติฐาน (1) แนวโน้มการขยายตัวของเศรษฐกิจโลกเฉลี่ยร้อยละ 3.8 ในช่วงแผนพัฒนาฯ ฉบับที่ 12 และร้อยละ 4.2 ในช่วงแผนพัฒนาฯ ฉบับที่ 13 (2) การลงทุนภาครัฐขยายตัวเฉลี่ยร้อยละ 4 (3) ราคาน้ำมันเฉลี่ย 70-90 ดอลลาร์ สรอ. ต่อบาร์เรลในช่วงแผนพัฒนาฯ ฉบับที่ 12 และเฉลี่ย 80-100 ดอลลาร์ สรอ. ต่อบาร์เรลในช่วงแผนพัฒนาฯ ฉบับที่ 13 (4) ผลผลิตภาพการผลิตรวมขยายตัวร้อยละ 2.1 โดยผลผลิตภาพการผลิตภาคเกษตรหดตัวต่อเนื่องเฉลี่ยร้อยละ 0.8 ภาคอุตสาหกรรมขยายตัวเฉลี่ยร้อยละ 2.0 และภาคบริการขยายตัวเฉลี่ยร้อยละ 3.0 (5) การลงทุนภาคเอกชนขยายตัวเฉลี่ยร้อยละ 5 และ (6) กำลังแรงงานลดลงเฉลี่ยร้อยละ 0.2 และร้อยละ 0.7 ในช่วงแผนพัฒนาฯ ฉบับที่ 12 และ 13 ตามลำดับ ภายใต้

สมมติฐานเหล่านี้ เศรษฐกิจไทยในช่วง 10 ปีข้างหน้ามีแนวโน้มที่จะขยายตัวเฉลี่ยร้อยละ 3.3-4.3 โดยมีค่ากลางของการประมาณการร้อยละ 3.8 ซึ่งทำให้เศรษฐกิจไทยจะสามารถขยับฐานะขึ้นเป็นประเทศ รายได้สูงในช่วงปี 2571 (ในกรณีเศรษฐกิจขยายตัวเฉลี่ยร้อยละ 4.3 - 2574) (ในกรณีเศรษฐกิจขยายตัวเฉลี่ยร้อยละ 3.3) การขยายตัวในกรณีฐานดังกล่าวทำให้เศรษฐกิจไทยมีความเสี่ยงที่จะตกอยู่ภายใต้กับดักประเทศรายได้ปานกลางอย่างถาวรมากขึ้น เมื่อคำนึงถึงเงื่อนไขในระยะยาว โดยเฉพาะ

(1) การลดลงของกำลังแรงงานที่จะหดตัวเร่งขึ้นเป็นเฉลี่ยร้อยละ 1.0 ในช่วงแผนพัฒนาฯ ฉบับที่ 14 ซึ่งจะเป็ปัจจัยถ่วงต่อการขยายตัวทางเศรษฐกิจมากขึ้น

(2) ชีตความสามารถด้านการคิดค้นเทคโนโลยีและนวัตกรรมซึ่งเป็นสิ่งจำเป็นในการยกระดับฐานะประเทศเข้าสู่การเป็นประเทศรายได้สูงจะลดลงตามการเพิ่มขึ้นของสัดส่วนของประชากรผู้สูงอายุ

(3) จำนวนประชากรรวมจะเริ่มลดลงในปี 2570 ซึ่งส่งผลให้อุปสงค์และการผลิตเพื่อตอบสนองความต้องการในประเทศขยายตัวช้าลง

(4) การเพิ่มขึ้นของขีดความสามารถในการแข่งขันของประเทศต่างๆ ที่การปรับตัวเข้าสู่สังคมผู้สูงอายุช้ากว่าไทย

(5) ภาระการใช้จ่ายเพื่อดูแลผู้สูงอายุเพิ่มขึ้นทำให้การจัดสรรงบประมาณเพื่อการพัฒนาประเทศเพื่อยกระดับฐานะการพัฒนาประเทศมีข้อจำกัดมากขึ้น (6) เกณฑ์รายได้ขั้นต่ำสำหรับการเป็นประเทศรายได้ขั้นสูงปรับตัวเพิ่มขึ้นเฉลี่ยประมาณ 100-200 ดอลลาร์ สรอ. ต่อคนต่อปีตามการเพิ่มขึ้นของรายได้และมาตรฐานการครองชีพของประเทศสำคัญๆ เงื่อนไขดังกล่าวทำให้ประเทศไทยมีความเสี่ยงที่จะไม่สามารถหารายได้ที่เพียงพอในการที่จะทำให้คนไทยได้รับการพัฒนาอย่างเต็มศักยภาพ มีความภาคภูมิใจ มีเกียรติและศักดิ์ศรีในประชาคมภูมิภาคและในเวทีโลก

##### 3.1.2 การเข้าสู่สังคมผู้สูงอายุ

การเข้าสู่สังคมผู้สูงอายุของประเทศไทยส่งผลให้อัตราการพึ่งพิงของประชากรวัยแรงงานต้องแบกรับการดูแลผู้สูงอายุเพิ่มสูงขึ้น โดยในปี 2553 มีประชากรวัยแรงงาน 5 คนที่มีศักยภาพแบกรับผู้สูงอายุ 1 คน และคาดการณ์ว่าในปี 2583 จะเหลือประชากรวัยแรงงานเพียง 1.7 คนแบกรับผู้สูงอายุ 1 คน การขาดแคลนกำลังแรงงานทำให้ต้องนำเข้าแรงงานไร้ทักษะจากประเทศเพื่อนบ้าน ซึ่งส่งผลกระทบต่อตลาดแรงงานไทยในด้านการยกระดับรายได้และทักษะฝีมือแรงงานจะช้าลง ผลผลิตภาพ

แรงงานไทยอาจเพิ่มขึ้นซ้ำ ปัญหาการค้ำมนุษย์ และการขาดการคุ้มครองทางสังคมขั้นพื้นฐานที่จำเป็น ซึ่งจะเป็นปัญหาต่อเนื่องที่ส่งผลกระทบต่อคุณภาพชีวิตของคนไทย อาทิ อาชญากรรม โจรระบาด และภาระทางการคลังของระบบบริการทางสังคม อย่างไรก็ตาม นับเป็นโอกาสในการพัฒนาสินค้าและบริการ ธุรกิจบริการที่เหมาะสมกับกลุ่มผู้สูงอายุที่เพิ่มขึ้นเป็นตัวเลขเบื้องต้น สศช. จะคำนวณใหม่อีกครั้งเมื่อการปรับปรุงฐานข้อมูลในแบบจำลองเสร็จสมบูรณ์เกณฑ์ขั้นต่ำในปี 2546 ซึ่งอยู่ที่ 12,745 ดอลลาร์สโร. ต่อคนต่อปี

### 3.1.3 ความเหลื่อมล้ำ

ความเหลื่อมล้ำเป็นปัญหาสำคัญในสังคมไทยทั้งความเหลื่อมล้ำด้านรายได้ โอกาสการเข้าถึงบริการภาครัฐและการเข้าถึงทรัพยากรธรรมชาติ นำไปสู่ความขัดแย้งในสังคม และเป็นอุปสรรคต่อการพัฒนาประเทศที่ลดทอนความเข้มแข็งทางเศรษฐกิจและความมั่นคงทางสังคม จากการกระจายรายได้และผลประโยชน์ของการพัฒนาไปยังกลุ่มคนต่างๆ ในสังคม บางพื้นที่และบางสาขาการผลิตไม่ทั่วถึงเป็นธรรมผลประโยชน์ส่วนใหญ่ตกอยู่ในกลุ่มที่มีโอกาสและรายได้สูง ทำให้สัดส่วนรายได้ระหว่างกลุ่มคนรวยร้อยละ 10 ของประชากรกับกลุ่มคนจนร้อยละ 10 ของประชากร มีความแตกต่างกันถึง 34.9 เท่าในปี 2556 นอกจากนี้ความเหลื่อมล้ำยังส่งผลให้เกิดปัญหาต่างๆ อาทิ ปัญหาการทุจริตคอร์รัปชัน คนยากจนขาดโอกาสการเข้าถึงบริการการศึกษาและสาธารณสุขที่มีคุณภาพอย่างเท่าเทียม การแย่งชิงทรัพยากร การรับรู้ข้อมูลข่าวสารปัญหาอาชญากรรมและยาเสพติด

### 3.1.4 ความเป็นเมือง

การเปลี่ยนแปลงพื้นที่ชนบทไปสู่ความเป็นเมืองมีแนวโน้มเพิ่มขึ้นเพื่อลดความแออัดของเมืองหลวงและเมืองหลัก อันเป็นการกระจายความเจริญสู่พื้นที่อื่นๆ จึงจำเป็นที่จะต้องมีการลงทุนโครงสร้างพื้นฐาน การจัดการบริการสาธารณะเพื่อรองรับการเติบโตของเมือง การใช้ประโยชน์ของทรัพยากรท้องถิ่นทั้งปัจจัยการผลิตและแรงงานไปสู่ภาคการค้า บริการ และอุตสาหกรรม ตลอดจนการแสวงหาเทคโนโลยีใหม่ๆ ที่จะช่วยลดผลกระทบต่อสิ่งแวดล้อม ซึ่งจะส่งผลต่อการลดลงและความเสื่อมโทรมของทรัพยากรท้องถิ่น การลดลงของแรงงานในภาคเกษตร รวมทั้งปัญหาการบริหารจัดการขยะทั้งขยะหมู่บ้านและอุตสาหกรรม ทั้งนี้ การเพิ่มขึ้นของประชากรและแรงงานในพื้นที่อาจส่งผลกระทบต่อเปลี่ยนแปลงของวิถีชีวิตและวัฒนธรรมท้องถิ่น อย่างไรก็ตาม การผลิตและกิจกรรมทางเศรษฐกิจที่มีขนาดใหญ่ขึ้นเพื่อตอบสนองความต้องการคนในเมืองที่มากขึ้น จะส่งผลให้เกิดการประหยัดจากขนาด การขนส่งมีต้นทุนต่ำลง และการลงทุนในระบบสาธารณสุขปโภคจะมีความคุ้มค่ามากขึ้น นอกจากนี้ความต้องการแรงงานที่มากขึ้นจะมีส่วนเอื้อหรือทำให้จำเป็นต้องมีการจัดตั้งสถาบันการศึกษาในพื้นที่เพื่อตอบสนองความต้องการของสถานประกอบการที่มีจำนวนมาก

### 3.1.5 การบริหารจัดการภาครัฐ

(1) ร่างรัฐธรรมนูญแห่งราชอาณาจักรไทย พ.ศ. 2558 วางกรอบด้านการบริหารจัดการภาครัฐ เอื้อต่อการพัฒนาธรรมาภิบาลภาครัฐ ร่างรัฐธรรมนูญแห่งราชอาณาจักรไทย พ.ศ. 2558 มีมาตราสำคัญๆ ที่จะช่วยสนับสนุนให้การบริหารจัดการและการปรับปรุงประสิทธิภาพกลไกการพัฒนา อาทิ มาตรา 69 หน่วยงานของรัฐ องค์การเอกชนหรือองค์กรใดที่ดำเนินกิจกรรมโดยใช้เงินแผ่นดิน มีหน้าที่ต้องเปิดเผยข้อมูลเกี่ยวกับการดำเนินการดังกล่าวต่อสาธารณะเพื่อให้พลเมืองได้ติดตามและตรวจสอบมาตรา 82 รัฐต้องดำเนินการตามแนวนโยบายพื้นฐานแห่งรัฐ และต้องจัดระบบงานราชการและงานของรัฐอย่างอื่น ให้เป็นไปตามหลักธรรมาภิบาล พัฒนาและสร้างโอกาสเพื่อลดความเหลื่อมล้ำและสร้างความเป็นธรรมอย่างยั่งยืน กระจายอำนาจและจัดการกิจ อำนาจหน้าที่ และขอบเขตความรับผิดชอบที่ชัดเจนระหว่างราชการส่วนกลาง ส่วนภูมิภาค และส่วนท้องถิ่น รวมทั้งมีกลไกป้องกันและขจัดการทุจริตและประพฤติมิชอบที่มีประสิทธิภาพทั้งในภาครัฐและภาคเอกชน ฯลฯ มาตรา 89 รัฐต้องดำเนินนโยบายการเงิน การคลัง และงบประมาณภาครัฐ โดยยึดหลักการรักษาวินัยและความยั่งยืนทางการ

คลัง และการใช้จ่ายเงินแผ่นดิน อย่างคุ้มค่า จัดให้มีระบบการเงินการคลังเพื่อสังคม มีระบบภาษีอากรที่มีความเป็นธรรมมีประสิทธิภาพ เกิดประโยชน์สูงสุดต่อประชาชน และสอดคล้องกับการเปลี่ยนแปลงทางเศรษฐกิจและสังคม

(2) ภาคประชาสังคมให้ความสำคัญกับการบริหารจัดการของภาครัฐสถาบันทางสังคม อาทิ มูลนิธิ สถาบันการศึกษา หน่วยงานวิจัยต่างๆ นำเสนอผลการติดตาม วิเคราะห์ สังเคราะห์ เรื่องที่เกี่ยวกับการบริหารจัดการประเทศ และการปรับปรุงประสิทธิภาพกลไกการพัฒนาทั้งประเด็นธรรมาภิบาล การทุจริตคอร์รัปชันทั้งการคอร์รัปชันขนาดใหญ่และคอร์รัปชันภาคครัวเรือน การบริหารจัดการภาครัฐและการกระจายอำนาจ เพื่อรายงานข้อค้นพบและข้อเสนอแนะสู่สาธารณะ เป็นแรงกดดันให้ผู้มีอำนาจภาครัฐหันมาพิจารณา ทบทวน แนวนโยบาย มาตรการ และกลไกการทำงานต่างๆ ให้เหมาะสมมากขึ้น

## 3.2 บริบทภายนอก

### 3.2.1 การเข้าสู่สังคมผู้สูงอายุของโลก

องค์การสหประชาชาติประเมินสถานการณ์ว่าในช่วงปี 2544-2643 (ค.ศ. 2001-2100) จะเป็นศตวรรษแห่งผู้สูงอายุ หมายถึงการมีประชากรอายุ 60 ปีขึ้นไปมากกว่าร้อยละ 10 ของประชากรรวมทั่วโลก โดยประเทศที่พัฒนาแล้วจะใช้ระยะเวลาที่ค่อนข้างยาวนานในการเข้าสู่สังคมผู้สูงอายุเช่น ญี่ปุ่น อเมริกา ยุโรป ขณะที่กลุ่มประเทศกำลังพัฒนาจะมีระยะเวลาเปลี่ยนแปลงโครงสร้างประชากรดังกล่าวค่อนข้างสั้นกว่า สะท้อนถึงระยะเวลาในการเตรียมความพร้อมเพื่อรองรับสังคมผู้สูงอายุที่สั้นกว่าประเทศพัฒนาแล้วค่อนข้างมาก โดยการเป็นสังคมผู้สูงอายุจะส่งผลให้มีการขาดแคลนแรงงานในประเทศ และมีการเคลื่อนย้ายแรงงานต่างด้าวมากขึ้น นอกจากนี้ มีความต้องการสินค้าและบริการที่เหมาะสมกับผู้สูงอายุมากขึ้น นับเป็นโอกาสอย่างมากสำหรับประเทศไทยที่จะพัฒนาด้านธุรกิจและลงทุนด้านการค้าและบริการ ด้านการท่องเที่ยว ที่พักอาศัย การให้บริการสุขภาพในรูปแบบต่างๆ รวมทั้งเป็นโอกาสของแรงงานไทยในการไปทำงานในประเทศที่พัฒนาแล้ว

### 3.2.2 การปรับเปลี่ยนด้านเทคโนโลยีและนวัตกรรมที่รวดเร็ว

การปรับเปลี่ยนที่รวดเร็วด้านเทคโนโลยีและนวัตกรรมส่งผลให้เกิดการเปลี่ยนแปลงในรูปแบบการผลิตและการค้าที่มีการใช้เทคโนโลยีมาช่วยในการเพิ่มประสิทธิภาพการผลิต การพาณิชย์อิเล็กทรอนิกส์กลายเป็นรูปแบบการค้าที่มีบทบาทมากขึ้น มีการยกระดับกระบวนการผลิตแบบอัตโนมัติไปสู่การใช้เทคโนโลยีที่ผสมผสานระหว่าง Information Technology กับ Operational Technology หรือที่เรียกว่า Internet of Things (เทคโนโลยีอินเทอร์เน็ตที่เชื่อมอุปกรณ์และเครื่องมือต่างๆ เช่น โทรศัพท์มือถือรถยนต์ ตู้เย็น โทรทัศน์ และอื่นๆ เข้าไว้ด้วยกัน) เพื่อผลิตสินค้าตามความต้องการของผู้บริโภครายบุคคลมากยิ่งขึ้น โดยหากภาคการผลิตที่ปรับตัวตามการเปลี่ยนแปลงของเทคโนโลยีไม่ทัน ขาดการลงทุนด้านการวิจัยและพัฒนา และนวัตกรรม จะทำให้ความสามารถในการแข่งขันลดลง

### 3.2.3 ความเชื่อมโยงกับเศรษฐกิจในระดับภูมิภาคและระดับโลกที่สูงขึ้น

(1) แนวโน้มการพัฒนาเศรษฐกิจของประเทศเพื่อนบ้านมีการพัฒนาระบบเศรษฐกิจและเขตเศรษฐกิจพิเศษภายในประเทศ ซึ่งจะมีผลต่อทิศทางการวางแผนพัฒนาด้านโครงสร้างพื้นฐานของประเทศไทย ตลอดจนการปรับเปลี่ยนกฎระเบียบ กติกา ด้านการค้าการลงทุนที่มุ่งเน้นให้ความสำคัญกับเรื่องความโปร่งใสและสิ่งแวดล้อมมากขึ้น

(2) การเปิดเสรีภายใต้ข้อตกลงประชาคมเศรษฐกิจอาเซียนในปี 2558 จะนำมาซึ่งโอกาสที่สำคัญๆ หลายประการต่อการยกระดับศักยภาพการขยายตัวของเศรษฐกิจไทย ได้แก่ 1) การลดข้อจำกัดในด้านอุปสงค์ในประเทศ 2) โอกาสในการใช้ปัจจัยการผลิตและแรงงานสำหรับการพัฒนาภาคเกษตรและอุตสาหกรรมที่ใช้แรงงานและวัตถุดิบเข้มข้นในการเพิ่มขีดความสามารถในการแข่งขันและพัฒนาตนเองไปสู่ระดับการผลิตที่สูงขึ้นทั้งการผลิตในประเทศและการใช้ฐานการผลิตใน

ประเทศเพื่อนบ้านและ 3) โอกาสในการใช้ความได้เปรียบด้านสถานที่ตั้งและด้านโครงสร้างพื้นฐานและโลจิสติกส์ในการขับเคลื่อนเศรษฐกิจให้เป็นศูนย์กลางทางการบริการและการผลิตภาคอุตสาหกรรมอนาคตในอนุภูมิภาคและในภูมิภาค

**(3) การเปิดเสรีทางการค้ากับประเทศที่พัฒนาแล้ว** จะมีการนำประเด็นด้านมาตรฐานของการค้าและบริการมาเป็นข้อกีดกันทางการค้าซึ่งผู้ประกอบการภายในประเทศโดยเฉพาะวิสาหกิจขนาดกลางและขนาดย่อมต้องปรับตัวเพื่อพัฒนาผลิตภาพการผลิตและรูปแบบธุรกิจ พัฒนามาตรฐานของอุตสาหกรรม ตลอดจนพัฒนาสินค้าที่เป็นมิตรต่อสิ่งแวดล้อมและมีความรับผิดชอบต่อสังคม/หมู่บ้านมากขึ้นโดยแรงเหวี่ยงจากกระแสการเปิดเสรีทางการค้าจะก่อให้เกิดการเคลื่อนย้ายเงินทุน แนวโน้มราคาสินค้าเกษตรและสินค้าขั้นปฐม แรงกดดันจากการเพิ่มขึ้นของขีดความสามารถในการแข่งขันของประเทศต่างๆ ในอนุภูมิภาคโดยเฉพาะในการ

ผลิตสินค้าเกษตร สินค้ากึ่งทุนและเทคโนโลยีเข้มข้น รวมทั้งแนวโน้มนโยบายและมาตรการการพัฒนาของภาครัฐที่ยังไม่ทั่วถึง ยังมีแนวโน้มที่จะตอกย้ำปัญหาความเหลื่อมล้ำทางด้านรายได้ให้มีความรุนแรงมากขึ้นและเป็นอุปสรรคต่อการสร้างการเติบโตของเศรษฐกิจแบบทั่วถึง (Inclusive Growth) ซึ่งเป็นปัจจัยที่จำเป็นต่อการขยายตัวทางเศรษฐกิจที่ต่อเนื่องและยั่งยืน

**(4) ตลาดเงิน ตลาดทุน และเศรษฐกิจโลกยังมีความเสี่ยงที่จะผันผวนตลอดช่วงแผนฯ 12** เนื่องจาก 1) ผลกระทบจากการปรับทิศทางนโยบายการเงินในสหรัฐอเมริกาในช่วงต้นแผนพัฒนาฯ และแนวโน้มการปรับทิศทางนโยบายการเงินในยุโรปในช่วงกลางถึงปลายแผนพัฒนาฯ และ 2) ปัญหาการส่งสมหนี้สาธารณะในประเทศสำคัญๆ ในช่วงหลังวิกฤติเศรษฐกิจโลกที่มีความเสี่ยงจะพัฒนาไปสู่วิกฤติและสร้างผลกระทบต่อเสถียรภาพของระบบเศรษฐกิจและการเงินโลกหากมาตรการปฏิรูปในประเทศสำคัญๆ ของโลกไม่ประสบความสำเร็จอย่างเป็นรูปธรรม

**(5) ความเคลื่อนไหวของกระแสวัฒนธรรมโลก** ความก้าวหน้าในการติดต่อสื่อสาร การขยายตัวของเครือข่ายทางสังคมออนไลน์ ส่งผลให้มีทั้งโอกาสและความเสี่ยง ต่อวิถีชีวิตทัศนคติ และความเชื่อในสังคม ตลอดจนความสัมพันธ์ระหว่างบุคคล กระบวนการเรียนรู้ และพฤติกรรมกรรมกรบริโภคของคนในประเทศ

### 3.2.4 การเปลี่ยนแปลงสภาพภูมิอากาศ

**(1) การเปลี่ยนแปลงสภาพภูมิอากาศ (Climate Change)** จะส่งผลกระทบต่อสถานการณ์ความเสื่อมโทรมของทรัพยากรธรรมชาติและสิ่งแวดล้อมให้มีความรุนแรงมากขึ้นอุณหภูมิของโลกเพิ่มขึ้น ทำให้เกิดความแห้งแล้งเป็นระยะเวลายาวนาน เกิดฝนขาดช่วง และมีฤดูกาลเปลี่ยนไป ส่งผลกระทบต่อความอุดมสมบูรณ์ของดิน ป่าไม้เกิดความเสื่อมโทรม แหล่งน้ำขาดแคลน ผลผลิตทางการเกษตรลดลง เกิดโรคระบาดในพืชและสัตว์ และอาจเกิดผลกระทบต่อสุขภาพของมนุษย์กรณีที่เกิดโรคระบาดใหม่ เกิดความเสี่ยงต่อการสูญเสียความหลากหลายทางชีวภาพ เช่น ระบบนิเวศป่าไม้ ระบบนิเวศชายฝั่ง พื้นที่ชุ่มน้ำ เกิดการกัดเซาะชายฝั่ง และการสูญเสียแนวปะการัง การสูญเสียความหลากหลายทางชีวภาพดังกล่าวข้างต้นจะส่งผลกระทบต่อความมั่นคงด้านอาหาร สุขภาพ พลังงาน และลดทอนขีดความสามารถในการพึ่งพาตนเองของหมู่บ้าน

**(2) การเปลี่ยนแปลงของสภาพภูมิอากาศยังส่งผลให้ภัยพิบัติทางธรรมชาติมีแนวโน้มเกิดบ่อยครั้งขึ้นและมีความรุนแรงมากขึ้น** ทั้งอุทกภัย ภัยแล้ง แผ่นดินไหวและดินโคลนถล่ม ส่งผลกระทบต่อภาคการผลิต การพัฒนาอุตสาหกรรม และการพัฒนาเศรษฐกิจโดยรวมของประเทศ รวมทั้งวิถีการดำรงชีวิตของประชาชน นอกจากนี้ ข้อตกลงระหว่างประเทศเกี่ยวกับการเปลี่ยนแปลงสภาพภูมิอากาศจะทวีความเข้มข้นและเป็นแรงกดดันให้ประเทศไทยต้องเตรียมพร้อมรับภาระในการลดการปล่อยก๊าซเรือนกระจกภายใต้กระแสการแข่งขันทางการค้า

### 3.2.5 วาระการพัฒนาของโลกภายหลัง ค.ศ. 2015 (Post 2015 Agenda)

ประเด็นสำคัญของวาระการพัฒนาโลกภายหลัง ค.ศ. 2015 คือ การจัดทำเป้าหมายการพัฒนาที่ยั่งยืนในกรอบสหประชาชาติ (Sustainable Development Goals-SDGs) ในช่วงเวลา 15 ปี โดยสหประชาชาติให้การรับรองแล้วเมื่อวันที่ 10 กันยายน 2557 ประกอบด้วยเป้าประสงค์ (Goal) จำนวน 17 ข้อ และเป้าหมาย (Target) จำนวน 169 ข้อ ซึ่งจะส่งผล

กระทบกับการวางแนวทางการพัฒนาประเทศในอนาคต ที่ต้องเน้นจัดความยากจนให้หมดไป ประชาชนมีสุขภาพที่ดี มีระบบการศึกษา มีความเท่าเทียมกันทางเพศ ส่งเสริมการเติบโตทางเศรษฐกิจแบบยั่งยืน มีระบบโครงสร้างพื้นฐานที่รองรับการพัฒนาอุตสาหกรรมที่ยั่งยืน ลดความไม่เท่าเทียมกันทั้งภายในประเทศและระหว่างประเทศ มีรูปแบบการผลิตและการบริโภคแบบยั่งยืน เตรียมความพร้อมในการรับมือการเปลี่ยนแปลงสภาพภูมิอากาศ ส่งเสริมรักษาทรัพยากรธรรมชาติและ ความหลากหลายทางชีวภาพ มีการจัดการทรัพยากรทางทะเลอย่างยั่งยืน ส่งเสริมให้สังคมมีความสุข มีความยุติธรรมและ ส่งเสริมความเป็นหุ้นส่วนเพื่อการพัฒนาในระดับโลกร่วมกัน

#### 4. กรอบวิสัยทัศน์และเป้าหมาย

##### 4.1 กรอบวิสัยทัศน์แผนพัฒนาฯ ฉบับที่ 12

จากสถานะของประเทศและบริบทการเปลี่ยนแปลงต่างๆ ที่ประเทศกำลังประสบอยู่ ทำให้การกำหนดวิสัยทัศน์ แผนพัฒนาฯ ฉบับที่ 12 ยังคงมีความต่อเนื่องจากวิสัยทัศน์แผนพัฒนาฯ ฉบับที่ 11 และกรอบหลักการของการวางแผนที่ยึด นำและประยุกต์ใช้หลักปรัชญาของเศรษฐกิจพอเพียง ยึดคนเป็นศูนย์กลางของการพัฒนาอย่างมีส่วนร่วม การพัฒนาที่ยึดหลัก สมดุล ยั่งยืน โดยวิสัยทัศน์ของการพัฒนาในแผนพัฒนาฯ ฉบับที่ 12 ต้องให้ความสำคัญกับการกำหนดทิศทางการพัฒนาที่มุ่งสู่ การเปลี่ยนผ่านประเทศไทยจากประเทศที่มีรายได้ปานกลางไปสู่ประเทศที่มีรายได้สูง มีความมั่นคง และยั่งยืน สังคมอยู่ร่วมกัน อย่างมีความสุข และนำไปสู่การบรรลุวิสัยทัศน์ระยะยาว “มั่นคง มั่งคั่ง ยั่งยืน” ของประเทศ

**4.2 การกำหนดตำแหน่งทางยุทธศาสตร์ของประเทศ (Country Strategic Positioning)** เป็นการกำหนดตำแหน่ง ทางยุทธศาสตร์ของประเทศที่สอดคล้องกับยุทธศาสตร์ชาติที่ สศช. ได้จัดทำขึ้น

ประเทศไทยเป็นประเทศรายได้สูงที่มีการกระจายรายได้อย่างเป็นธรรม เป็นศูนย์กลางด้านการขนส่งละโลจิสติกส์ของ ภูมิภาคสู่ความเป็นชาติการค้าและบริการ (Trading and Service Nation) เป็นแหล่งผลิตสินค้าเกษตรอินทรีย์และเกษตร ปลอดภัย แหล่งอุตสาหกรรมสร้างสรรค์และมีนวัตกรรมสูงที่เป็นมิตรต่อสิ่งแวดล้อม

##### 4.3 เป้าหมาย

##### 4.3.1 การหลุดพ้นจากกับดักประเทศรายได้ปานกลางสู่รายได้สูง

- (1) เศรษฐกิจขยายตัวเฉลี่ยไม่ต่ำกว่าร้อยละ 5.0
- (2) ผลิตภัณฑ์มวลรวมในประเทศต่อหัว (GDP Per Capita) และรายได้ประชาชาติต่อหัว (GNP Per Capita) ณ สิ้นแผนพัฒนาฯ ฉบับที่ 12 ในปี 2546 เพิ่มขึ้นเป็น 317,051 บาท (9,325 ดอลลาร์ สรอ.) และ 301,199 บาท (8,859 ดอลลาร์ สรอ.) ต่อคนต่อปี
- (3) ผลผลิตภาพการผลิตเพิ่มขึ้นไม่ต่ำกว่าเฉลี่ยร้อยละ 2.5 ต่อปี
- (4) การลงทุนรวมขยายตัวไม่ต่ำกว่าเฉลี่ยร้อยละ 8.0 (การลงทุนรวมของภาครัฐไม่ต่ำกว่าร้อยละ 10.0 และการลงทุนของภาคเอกชนขยายตัวไม่ต่ำกว่าเฉลี่ยร้อยละ 7.5 ในขณะที่ปริมาณการส่งออกขยายตัวเฉลี่ยไม่ต่ำกว่าร้อยละ 4.0 ต่อปี)

##### 4.3.2 การพัฒนาศักยภาพคนให้สนับสนุนการเจริญเติบโตของประเทศและการสร้างสังคมสูงวัยอย่างมีคุณภาพ

- (1) ประชาชนทุกช่วงวัยมีความมั่นคงทางด้านเศรษฐกิจและสังคม (Socio-Economic Security) และมี คุณภาพชีวิตที่ดีขึ้น
- (2) การศึกษาและการเรียนรู้ได้รับการพัฒนาคุณภาพ
- (3) สถาบันทางสังคมมีความเข้มแข็งเป็นฐานรากที่เอื้อต่อการพัฒนาคน

##### 4.3.3 การลดความเหลื่อมล้ำในสังคม

- (1) การกระจายรายได้มีความเท่าเทียมกันมากขึ้น

(2) บริการทางสังคมมีคุณภาพและมีการกระจายอย่างทั่วถึง

#### 4.3.4 การสร้างการเจริญเติบโตทางเศรษฐกิจและสังคมที่เป็นมิตรกับสิ่งแวดล้อม

- (1) รักษาความมั่นคงของฐานทรัพยากร สร้างสมดุลระหว่างการอนุรักษ์และการใช้ประโยชน์อย่างยั่งยืนและเป็นธรรม
- (2) ขับเคลื่อนประเทศสู่เศรษฐกิจและสังคมที่เป็นมิตรต่อสิ่งแวดล้อม
- (3) เพิ่มขีดความสามารถในการรับมือภัยพิบัติและการเปลี่ยนแปลงสภาพภูมิอากาศ
- (4) เพิ่มประสิทธิภาพและเสริมสร้างธรรมาภิบาลในการบริหารจัดการทรัพยากรธรรมชาติและสิ่งแวดล้อม
- (5) มีการบริหารจัดการน้ำให้สมดุลระหว่างการอุปสงค์และอุปทานของน้ำ

#### 4.3.5 การบริหารราชการแผ่นดินที่มีประสิทธิภาพ

- (1) การบริหารงานภาครัฐที่โปร่งใส เป็นธรรม มีประสิทธิภาพ และมีส่วนร่วม
- (2) ขจัดการทุจริตคอร์รัปชัน
- (3) มีการกระจายอำนาจที่เหมาะสม

### 5. แนวทางการพัฒนา

#### 5.1 การยกระดับศักยภาพการแข่งขันและการหลุดพ้นกับดักรายได้ปานกลางสู่รายได้สูง

##### 5.1.1 การส่งเสริมด้านการวิจัยและพัฒนา

พัฒนาสถานะแวดล้อมของการพัฒนาวิทยาศาสตร์ เทคโนโลยี วิจัย และนวัตกรรม ทั้งด้านการลงทุนในการวิจัยและพัฒนา ด้านบุคลากรวิจัย ด้านโครงสร้างพื้นฐาน และด้านการบริหารจัดการ รวมทั้งสนับสนุนและผลักดันให้ผู้ประกอบการมีบทบาทหลักด้านเทคโนโลยีและนวัตกรรม ตลอดจนผลักดันงานวิจัยและพัฒนาให้ใช้ประโยชน์อย่างแท้จริงทั้งเชิงพาณิชย์และสาธารณะโดยให้ความคุ้มครองทรัพย์สินทางปัญญา

##### 5.1.2 การพัฒนาผลิตภาพแรงงาน

สร้างความร่วมมือระหว่างภาครัฐและภาคเอกชนในการพัฒนากำลังคนและแรงงานให้มีทักษะความรู้และสมรรถนะที่สอดคล้องกับความต้องการของตลาดและรองรับการเปิดเสรีของประชาคมอาเซียน โดยยกระดับและพัฒนาสมรรถนะแรงงานไทยด้วยเทคโนโลยี เร่งรัดให้แรงงานทั้งระบบมีการเรียนรู้ขั้นพื้นฐานเพื่อสามารถแข่งขันในตลาดแรงงานได้ สนับสนุนให้แรงงานและปัจจัยการผลิตมีความยืดหยุ่นในการเคลื่อนย้ายระหว่างสาขาการผลิตและระหว่างพื้นที่การผลิต เพื่อให้แรงงานสามารถเคลื่อนย้ายไปสู่สาขาการผลิตที่มีผลิตภาพการผลิตสูงสุด และสนับสนุนให้ผู้ประกอบการในภาคอุตสาหกรรมและบริการจัดทำกรอบคุณวุฒิวิชาชีพและมาตรฐานฝีมือแรงงานให้เป็นมาตรฐานที่เชื่อมโยงกันเพื่อยกระดับทักษะของแรงงานไทย

##### 5.1.3 การส่งเสริมผู้ประกอบการที่เข้มแข็งและพาณิชย์ดิจิทัล

พัฒนาขีดความสามารถของผู้ประกอบการให้มีความยืดหยุ่น สามารถปรับตัวและดำเนินธุรกิจท่ามกลางการดำเนินนโยบายและมาตรการการกีดกันทางการค้าในรูปแบบต่างๆ เพิ่มสัดส่วนความเป็นเจ้าของของคนไทยและสนับสนุนให้มีการขยายตลาดที่มีแบรนด์สินค้าและช่องทางการตลาดที่เป็นของตนเองมากขึ้น ตลอดจนพัฒนาต่อยอดอุตสาหกรรมและบริการเพื่อเข้าสู่การเป็นศูนย์กลางการผลิต บริการและอุตสาหกรรมดิจิทัล

5.1.4 การลงทุนโครงสร้างพื้นฐานเร่งลงทุนและพัฒนาโครงสร้างพื้นฐานด้านการคมนาคมขนส่งเพื่อเชื่อมโยงพื้นที่

เศรษฐกิจในประเทศและต่างประเทศ ทั้งการพัฒนาและปรับปรุงโครงข่ายรถไฟให้เป็นโครงข่ายหลักในการเดินทางและขนส่งของประเทศ พัฒนาโครงข่ายระบบขนส่งสาธารณะและโครงข่ายทางหลวงพิเศษระหว่างเมือง ขยายขีดความสามารถของท่าอากาศยานหลักของประเทศ พัฒนาท่าเรือที่มีศักยภาพ

ให้เป็นท่าเรืออิเล็กทรอนิกส์เต็มรูปแบบ รวมทั้งพัฒนาและปรับปรุงระบบโทรคมนาคมของประเทศ ตลอดจนสนับสนุนการพัฒนาด้านอุตสาหกรรมที่เกิดจากลงทุนด้านโครงสร้างพื้นฐาน เช่น อุตสาหกรรมซ่อมบำรุงและผลิตชิ้นส่วนอากาศยาน และอุตสาหกรรมระบบราง เป็นต้น เพื่อสร้างโอกาสทางเศรษฐกิจให้กับประเทศในการเป็นฐานการผลิตในภูมิภาคอาเซียน

### 5.1.5 การปรับโครงสร้างการผลิต

ปรับโครงสร้างการผลิตภาคเกษตร โดยการปรับเปลี่ยนจากการผลิตสินค้าเกษตรขั้นปฐมเป็นสินค้าเกษตรแปรรูปที่มีมูลค่าสูงมีคุณภาพและมาตรฐานสากล สามารถสร้างความเชื่อมโยงทางด้านวัตถุดิบกับประเทศเพื่อนบ้านและลดระดับการผลิตสินค้าขั้นปฐมที่สูญเสียขีดความสามารถในการแข่งขัน ลงสู่ระดับที่จำเป็นสำหรับการสร้างความมั่นคงทางด้านอาหารและพลังงาน จัดระบบการผลิตให้สอดคล้องกับศักยภาพพื้นที่และความต้องการของตลาดตั้งแต่ต้นน้ำถึงปลายน้ำทั้งด้านกายภาพและเศรษฐกิจ รวมทั้งส่งเสริมการรวมกลุ่มทางการเกษตรจากกิจการเจ้าของคนเดียวเป็นการประกอบการในลักษณะสหกรณ์ ห้างหุ้นส่วน และบริษัทเพื่อให้เกิดการประหยัดจากขนาด พิจารณาพันธุ์พืชที่เหมาะสมกับศักยภาพของพื้นที่และแหล่งน้ำ ใช้เทคโนโลยีการผลิตในระดับที่เหมาะสม ใช้กลไกตลาดในการป้องกันความเสี่ยง ตลอดจนส่งเสริมและเร่งขยายผลแนวคิดการทำเกษตรตามหลักปรัชญาของเศรษฐกิจพอเพียง และระบบเกษตรกรรมยั่งยืนปรับโครงสร้างการผลิตภาคบริการโดยเร่งพัฒนาระบบคมนาคมขนส่งให้เกิดความเชื่อมโยงกันเป็นโครงข่ายทั้งทางบก ทางน้ำ และทางอากาศ เร่งพัฒนาท่าเทียบเรือขนาดใหญ่เพื่อรองรับการเติบโตของการท่องเที่ยวทางทะเล ปรับปรุงแก้ไขกฎหมายที่เกี่ยวข้องกับการท่องเที่ยวให้ครอบคลุมและทันสมัยทั้งการควบคุมกิจกรรมต่างๆ เกี่ยวกับการท่องเที่ยวและส่งเสริมการท่องเที่ยวและกำหนดและจัดทำกฎหมายเพื่อยกระดับมาตรฐานการท่องเที่ยวของไทยสู่สากลและรองรับการพัฒนาการท่องเที่ยวให้สามารถแข่งขันได้ในระดับนานาชาติ รวมทั้งส่งเสริมการพัฒนาเชิงพื้นที่ในลักษณะกลุ่มคลัสเตอร์ท่องเที่ยว โดยสนับสนุนการพัฒนาด้านการท่องเที่ยวของพื้นที่ที่มีความเชื่อมโยงทั้งทางกายภาพ วิถีชีวิต/วัฒนธรรมท้องถิ่นและกิจกรรมการท่องเที่ยว ตลอดจนส่งเสริมการสร้างเชื่อมโยงด้านการท่องเที่ยวในภูมิภาคอาเซียน ทั้งประเทศที่มีพรมแดนติดกันและประเทศที่มีโครงข่ายคมนาคมขนส่งเชื่อมโยงกันเพื่อให้เกิดการพัฒนาแบบองค์รวมทั้งระบบพัฒนาต่อยอดอุตสาหกรรมอนาคตเพื่อเป็นแหล่งการถ่ายทอดเทคโนโลยี เชื่อมโยงการผลิตกับอุตสาหกรรมที่เป็นฐานรายได้ประเทศ และเป็นกลไกการขับเคลื่อนเศรษฐกิจไทยให้เข้าสู่การเป็นศูนย์กลางการผลิตและบริการทั้งในระดับอนุภูมิภาคและในภูมิภาคอาเซียนพัฒนาโครงสร้างพื้นฐานที่สนับสนุนการขยายตัวด้านการค้าการลงทุน เช่น โลจิสติกส์ และพลังงาน รวมทั้งปัจจัยสนับสนุนการลงทุนอื่นๆ เช่น ลดอุปสรรคการเคลื่อนย้ายเงินทุนระหว่างประเทศ เป็นต้น ส่งเสริมการนำเทคโนโลยีและนวัตกรรมมาประยุกต์ใช้ทั้งภาคการผลิต การตลาด การบริหารจัดการการเงิน และโลจิสติกส์ เชื่อมโยงเศรษฐกิจดิจิทัล ในการอำนวยความสะดวกทางการค้าการลงทุนด้วยระบบอิเล็กทรอนิกส์ และสนับสนุนการลงทุนเพื่อสร้างเศรษฐกิจและสังคมแห่งปัญญาและการเรียนรู้ มุ่งเน้นการพัฒนาธุรกิจเชิงสร้างสรรค์ การลงทุนที่ใช้เทคโนโลยีขั้นสูงและเป็นมิตรกับสิ่งแวดล้อม การประหยัดพลังงานและการใช้พลังงานทดแทน การลงทุนด้านการวิจัยและพัฒนาเชิงพาณิชย์ การจัดตั้งสำนักงานใหญ่ข้ามประเทศ บริษัทการค้าระหว่างประเทศ รวมทั้งการให้ความสำคัญเรื่องความรับผิดชอบต่อสังคมและการทำงานสู่สังคมขององค์กร และกิจการเพื่อสังคม

## 5.2 การพัฒนาศักยภาพคนตามช่วงวัยและการปฏิรูประบบเพื่อสร้างสังคมสูงวัยอย่างมีคุณภาพ

### 5.2.1 การพัฒนาศักยภาพคนในทุกช่วงวัยให้สนับสนุนการเจริญเติบโตของประเทศ

โดยช่วงวัยเด็กตั้งแต่แรกเกิดให้มีพัฒนาการที่สมวัยในทุกด้าน วัยเรียน วัยรุ่นให้มีทักษะการเรียนรู้ ทักษะชีวิตสามารถอยู่ร่วมกับผู้อื่นภายใต้บริบทสังคมที่เป็นพหุวัฒนธรรม วัยแรงงานให้มีการพัฒนาระดับสมรรถนะฝีมือแรงงานเพื่อ

สร้างผลิตภาพเพิ่มให้กับประเทศ วัยผู้สูงอายุให้มีการทำงานที่เหมาะสมตามศักยภาพและประสบการณ์ มีรายได้ในการดำรงชีวิต มีการสร้างเสริมและฟื้นฟูสุขภาพเพื่อป้องกันหรือชะลอความทุพพลภาพและโรคเรื้อรังต่างๆ ที่จะก่อให้เกิดภาระแก่ปัจเจกบุคคล ครอบครัว และระบบบริการสุขภาพ

## 5.2.2 การยกระดับคุณภาพการศึกษาและการเรียนรู้ให้มีคุณภาพ เท่าเทียมและทั่วถึง โดย

- (1) ปฏิรูประบบบริหารจัดการทางการศึกษา โดยปรับระบบบริหารจัดการการศึกษาใหม่เพื่อสร้างควมรับผิดชอบต่อผลลัพธ์ (Accountability)
- (2) ปฏิรูประบบการคลังด้านการศึกษา เพื่อเพิ่มคุณภาพและประสิทธิภาพการจัดการศึกษาโดยการจัดสรรงบประมาณตรงสู่ผู้เรียน ส่งเสริมการมีส่วนร่วมจากภาคเอกชนในการจัดการศึกษา
- (3) พัฒนาคุณภาพครูทั้งระบบ ตั้งแต่กระบวนการผลิต สรรหา และการคัดเลือกให้ได้คนดีคนเก่ง รวมทั้งระบบการประเมินและรับรองคุณภาพที่เน้นผลลัพธ์จากตัวผู้เรียน และ
- (4) ปฏิรูประบบการเรียนรู้ โดยมุ่งจัดการเรียนรู้เพื่อสร้างสมรรถนะกำลังคนทั้งระบบการศึกษาตั้งแต่ระดับปฐมศึกษาจนถึงการเรีนนรู้ตลอดชีวิต พัฒนาสื่อเพื่อการเรียนรู้ ปรับหลักสูตรและผลิตกำลังคนให้สอดคล้องกับการเปลี่ยนแปลงและความต้องการของตลาด การวิจัยและการใช้เทคโนโลยีและสื่อเพื่อการเรียนรู้

## 5.2.3 การพัฒนาด้านสุขภาพ โดยส่งเสริมการพัฒนาเทคโนโลยีและนวัตกรรมทาง

การแพทย์เพื่อรองรับการเป็นสังคมผู้สูงอายุทั้งในด้านผลิตภัณฑ์สุขภาพและที่อยู่อาศัยสำหรับผู้สูงอายุ ยกระดับการบริหารจัดการระบบสุขภาพเพื่อลดความเหลื่อมล้ำและสร้างความยั่งยืนในระยะยาว โดยพัฒนาระบบข้อมูลสารสนเทศเพื่อการบริหารทรัพยากรด้านสาธารณสุข บูรณาการระบบหลักประกันสุขภาพภาครัฐให้เกิดความเป็นเอกภาพในการบริหารจัดการและการใช้ทรัพยากร และส่งเสริมการอภิบาลระบบสุขภาพในรูปแบบเครือข่ายที่มีการใช้ทรัพยากรร่วมกัน พัฒนาศักยภาพของประเทศไทยสู่การเป็นศูนย์กลางสุขภาพนานาชาติทั้งในด้านศูนย์กลางบริการสุขภาพ (Medical Service Hub) ศูนย์กลางบริการเพื่อส่งเสริมสุขภาพ (Wellness Hub) ศูนย์กลางยาและผลิตภัณฑ์เพื่อสุขภาพ (Product Hub) และศูนย์กลางบริการวิชาการและ

งานวิจัย (Academic Hub) เพื่อนำรายได้กลับมาใช้จ่ายระดับคุณภาพบริการสาธารณสุขภายในประเทศรวมทั้งส่งเสริมการให้ความสำคัญกับมิติสุขภาพในทุกนโยบายสาธารณะ (Health in All Policies) เพื่อให้การขับเคลื่อนนโยบายของทุกภาคส่วนตระหนักถึงผลกระทบของนโยบายสาธารณะที่มีต่อสุขภาพของประชาชน

## 5.2.4 การสร้างสภาพแวดล้อมและนวัตกรรมที่เอื้อต่อการดำรงชีพในสังคมสูงวัย โดยการปรับปรุง

สภาพแวดล้อมและความจำเป็นทางกายภาพให้เหมาะกับวัย และการพัฒนาระบบการดูแลผู้สูงอายุในรูปแบบที่หลากหลายทั้งในด้านการจัดบริการสุขภาพและสวัสดิการสังคมอย่างบูรณาการ โดยการมีส่วนร่วมของทุกภาคส่วนอย่างต่อเนื่อง รวมทั้งพัฒนาหมู่บ้านที่มีศักยภาพและความพร้อมให้เป็นต้นแบบของการดูแลผู้สูงอายุเพื่อขยายผลไปสู่หมู่บ้านอื่น ตลอดจนการพัฒนานวัตกรรมในการใช้ชีวิตประจำวันสำหรับผู้สูงอายุ

## 5.3 การลดความเหลื่อมล้ำทางสังคม

### 5.3.1 การยกระดับรายได้และสร้างโอกาสในการประกอบอาชีพ มุ่งเน้นการเพิ่มผลิตภาพแรงงาน โดย

สนับสนุนให้แรงงานมีโอกาสเข้าถึงการเรียนรู้และพัฒนาทักษะฝีมือแรงงานอย่างมีมาตรฐาน ปรับโครงสร้างค่าจ้างแรงงานให้ชัดเจนและสะท้อนทักษะฝีมือแรงงานอย่างแท้จริง เร่งผลักดันให้การใช้ระบบมาตรฐานคุณวุฒิวิชาชีพและมาตรฐานฝีมือแรงงานในทางปฏิบัติอย่างเป็นรูปธรรม นอกจากนี้ เพิ่มผลิตภาพ

ทางการผลิตของเกษตรกรรายย่อย โดยสนับสนุนการวิจัยและพัฒนาและการผลิตทางการเกษตรที่สอดคล้องกับพื้นที่ สร้างหลักประกันรายได้แทนการอุดหนุนด้านราคาสินค้าเกษตร ลดต้นทุนทางการเกษตรโดยสนับสนุนปัจจัยการผลิต

### 5.3.2 การจัดบริการทางสังคมให้ทุกคนตามสิทธิขั้นพื้นฐาน และเน้นการสร้างภูมิคุ้มกันระดับปัจเจก โดย

(1) พัฒนาระบบบริการสาธารณสุขให้มีคุณภาพและมีช่องทางการเข้าถึงอย่างหลากหลาย โดยเฉพาะระบบบริการสาธารณสุขและการศึกษาขั้นพื้นฐาน สวัสดิการสังคม และกระบวนการยุติธรรม (2) สนับสนุนการจัดหาที่อยู่อาศัยของผู้มีรายได้น้อยและการเข้าถึงระบบสาธารณสุขปฐมภูมิ กำหนดเป็นนโยบายที่อยู่อาศัยแห่งชาติและเมืองน่าอยู่ พัฒนาโครงการที่อยู่อาศัยแก้ปัญหาหมู่บ้านแออัดในเมืองโดยดำเนินการร่วมกับภาคธุรกิจเอกชน และ (3) การจัดรูปแบบสวัสดิการพื้นฐานที่จำเป็นและเหมาะสมตามกลุ่มเป้าหมาย (Customized Welfare) ที่คำนึงถึงฐานะทางเศรษฐกิจและสังคมที่แตกต่างกัน โดยมีแนวทางการรับภาระค่าใช้จ่ายร่วมกัน (Cost Sharing)

**5.3.3 การสร้างความเสมอภาคในการเข้าถึงทรัพยากร** โดยปฏิรูปที่ดินเพื่อการเกษตร สนับสนุนให้เกษตรกรรายย่อยที่ไร้ที่ดินทำกินและยากจนได้มีที่ดินเป็นของตนเองหรือมีสิทธิทำกินในที่ดินปฏิรูประบบการบริหารจัดการน้ำอย่างเป็นระบบและเข้าถึงพื้นที่เป้าหมายได้อย่างแท้จริงด้วยการผลักดัน พรบ.ทรัพยากรน้ำ และบูรณาการแผนงานและงบประมาณร่วมกันของหน่วยงาน และสร้างกระบวนการมีส่วนร่วม รวมทั้งปรับโครงสร้างภาษีที่เป็นธรรม เช่น ภาษีที่ดินและสิ่งปลูกสร้าง ภาษีมรดก และภาษีสิ่งแวดล้อม เป็นต้น

**5.3.4 การเข้าถึงกระบวนการยุติธรรมอย่างเสมอภาค** การคุ้มครองสิทธิขั้นพื้นฐาน และการเข้าถึงกระบวนการยุติธรรมอย่างเท่าเทียมโดยการเสริมศักยภาพและความเข้มแข็งด้านกฎหมายให้แก่ประชาชน รวมทั้งการปรับปรุงและบังคับใช้กฎหมายเพื่อลดปัญหาความเหลื่อมล้ำ เช่น กฎหมายป่าหมู่บ้านกฎหมายภาษีมรดก กฎหมายที่ดิน เป็นต้น

## 5.4 การรองรับการเชื่อมโยงภูมิภาคและความเป็นเมือง

**5.4.1 การลงทุนด้านโครงสร้างพื้นฐานและสิ่งอำนวยความสะดวกของเมือง** เตรียมความพร้อมรองรับความเป็นเมือง ทั้งด้านการบริหารจัดการด้านผังเมืองด้านสาธารณสุข สาธารณูปการ ระบบคมนาคมขนส่ง ระบบบริหารจัดการสิ่งแวดล้อม ระบบการศึกษาและระบบสาธารณสุขที่ได้มาตรฐาน มีคุณภาพ และเพียงพอต่อความต้องการของคนในเมือง รวมทั้งเสริมสร้างความสามารถในการบริหารจัดการเมืองตามระดับการพัฒนา

**5.4.2 การพัฒนาด้านการขนส่งและโลจิสติกส์เชื่อมโยงกับเพื่อนบ้าน** ส่งเสริมและเร่งรัดการพัฒนาระบบการบริหารจัดการโลจิสติกส์ของประเทศเพื่อเพิ่มความสามารถในการแข่งขันของประเทศทั้งด้านการค้า การลงทุน และการบริการ โดยคำนึงถึงการเป็นมิตรต่อสิ่งแวดล้อม (Green Logistics) สนับสนุนให้เกิดความร่วมมือในห่วงโซ่อุปทาน และปรับปรุงกฎหมาย กฎระเบียบ รวมทั้งปรับลดกระบวนการด้านอำนวยความสะดวกทางการค้า ขนส่ง และโลจิสติกส์ให้มีความสะดวกและมีประสิทธิภาพต่อภาคธุรกิจอย่างแท้จริง

**5.4.3 การส่งเสริมการลงทุน การค้าชายแดน และการจัดตั้งเขตพัฒนาเศรษฐกิจพิเศษ** ให้ความสำคัญกับนโยบายส่งเสริมการลงทุนและการค้าชายแดนเพื่อดึงดูดให้นักลงทุนในภูมิภาคเข้ามาลงทุนในไทยและประเทศเพื่อนบ้าน รวมทั้งส่งเสริมการจัดตั้งเขตพัฒนาเศรษฐกิจพิเศษในพื้นที่ชายแดนโดยให้ความสำคัญกับการลงทุนโครงสร้างพื้นฐาน การส่งเสริมการลงทุนและสิทธิประโยชน์ การบริหารจัดการแรงงานต่างด้าว และการให้บริการจุดเดียวเบ็ดเสร็จ เพื่อช่วยอำนวยความสะดวกด้านการค้าชายแดนและการผ่านแดนระหว่างไทยกับประเทศในภูมิภาคมากขึ้น

## 5.5 การสร้างความเจริญเติบโตทางเศรษฐกิจและสังคมอย่างเป็นมิตรกับสิ่งแวดล้อม

**5.5.1 การรักษาทุนทางธรรมชาติเพื่อการเติบโตสีเขียว ใช้ประโยชน์จากทุนธรรมชาติ** โดยคำนึงถึงขีดจำกัดและศักยภาพในการฟื้นตัว ปกป้องรักษาทรัพยากรป่าไม้ โดยสนธิกำลังของทุกภาคส่วนนำระบบสารสนเทศมาใช้ในการบริหารจัดการ บังคับใช้กฎหมายอย่างมีประสิทธิภาพและเป็นธรรม เพิ่มพื้นที่ป่าไม้โดยส่งเสริมการปลูกไม้มีค่าทางเศรษฐกิจระยะยาว อนุรักษ์และใช้ประโยชน์ความหลากหลายทางชีวภาพอย่างยั่งยืนและแบ่งปันผลประโยชน์อย่างเป็นธรรม รวมทั้งผลักดันแนวทางการประเมินมูลค่าของระบบนิเวศและการสร้างรายได้จากการอนุรักษ์ จัดสรรที่ดินให้แก่ผู้ยากไร้ กระจายการถือครองที่ดิน

จัดทำฐานข้อมูลที่ดินเพื่อการบริหารจัดการอย่างเป็นระบบ การจัดเก็บภาษีที่ดินในอัตราก้าวหน้า กำหนดเขตแดนการถือครองที่ดินที่เหมาะสม และกำหนดมาตรการป้องกันการถือครองที่ดินของคนต่างชาติ บริหารจัดการน้ำเพื่อให้เกิดความยั่งยืน บูรณาการระหว่างหน่วยงานอย่างเป็นระบบ สร้างศูนย์ข้อมูลทรัพยากรน้ำ จัดตั้งองค์กรบริหารจัดการน้ำในระดับพื้นที่ เช่น คณะกรรมการลุ่มน้ำ และองค์กรผู้นำ คุ่มครองทรัพยากรทางทะเลและชายฝั่ง ลดความขัดแย้งเชิงนโยบายระหว่างการพัฒนาโครงสร้างพื้นฐาน การท่องเที่ยว การประมง และวิถีชีวิตของหมู่บ้านบริหารจัดการแร่โดยกำหนด

ปริมาณที่เหมาะสมในการนำแร่มาใช้ประโยชน์ คำนึงถึงความจำเป็นและมูลค่าในอนาคต บังคับใช้มาตรการควบคุมผลกระทบจากการทำเหมืองแร่ที่ก่อมลพิษต่อสภาพแวดล้อมและสุขภาพอนามัยของประชาชน

**5.5.2 การส่งเสริมการบริโภคที่เป็นมิตรกับสิ่งแวดล้อม** สร้างระบบหมุนเวียนวัสดุที่ใช้แล้วที่มีประสิทธิภาพ ขับเคลื่อนสู่ Zero Waste Society ผ่านมาตรการต่างๆ เช่น การปฏิรูประบบภาษีและค่าธรรมเนียมเพื่อสิ่งแวดล้อม การศึกษาเพื่อสิ่งแวดล้อม มาตรฐานและฉลากสินค้า เป็นต้น

**5.5.3 การส่งเสริมการผลิต การลงทุน และการสร้างงานสีเขียว** เพื่อยกระดับประเทศสู่เศรษฐกิจและสังคมที่เป็นมิตรกับสิ่งแวดล้อม พัฒนาคลัสเตอร์อุตสาหกรรมสีเขียว ส่งเสริมผู้ประกอบการให้สามารถปรับระบบห่วงโซ่อุปทานหรือห่วงโซ่คุณค่าที่เป็นมิตรกับสิ่งแวดล้อม (Green Supply Chain/Green Value Chain) ส่งเสริมการทำเกษตรกรรมยั่งยืน รวมทั้งส่งเสริมภาคบริการที่มีผลกระทบต่อสิ่งแวดล้อมน้อย เพื่อให้ประเทศไทยมีศักยภาพให้มีความก้าวหน้ามากขึ้นในการขับเคลื่อนเศรษฐกิจ

**5.5.4 การจัดการมลพิษและรักษาคุณภาพสิ่งแวดล้อม** ด้วยการเร่งรัดการควบคุมมลพิษทั้งทางอากาศ ขยะ น้ำเสีย และของเสียอันตราย ที่เกิดจากการผลิตและบริโภค เพื่อสร้างคุณภาพสิ่งแวดล้อมที่ดีให้กับประชาชน เร่งรัดแก้ไขปัญหาการจัดการขยะเป็นลำดับแรก โดยส่งเสริมให้เกิดกลไกการคัดแยกขยะเพื่อนำกลับมาใช้ใหม่ให้มากที่สุดเร่งกำจัดขยะมูลฝอยตกค้างสะสมในสถานที่กำจัดในพื้นที่วิกฤต สร้างรูปแบบการจัดการขยะมูลฝอยและของเสียอันตรายที่เหมาะสม เน้นการแปรรูปเป็นพลังงาน สร้างวินัยของคนในชาติมุ่งสู่การจัดการที่ยั่งยืน โดยให้ความรู้แก่ประชาชน และการบังคับใช้กฎหมาย

**5.5.5 การพัฒนาความร่วมมือด้านสิ่งแวดล้อมระหว่างประเทศ** ผลักดันการจัดทำแผนแม่บทการบริหารจัดการทรัพยากรธรรมชาติและสิ่งแวดล้อมของอาเซียน หาแนวทางความร่วมมือกับอาเซียนและอนุภูมิภาคลุ่มน้ำโขงในประเด็น การขนส่งข้ามพรมแดน การเคลื่อนย้ายแรงงาน การบริหารจัดการพลังงานและการบริหารจัดการทรัพยากรธรรมชาติ

**5.5.6 การเพิ่มขีดความสามารถในการปรับตัวเพื่อรองรับการเปลี่ยนแปลงสภาพภูมิอากาศและการบริหารจัดการเพื่อลดความเสี่ยงด้านภัยพิบัติ** เพิ่มขีดความสามารถในการรับมือและปรับตัวต่อการเปลี่ยนแปลงสภาพภูมิอากาศ เพิ่มศักยภาพในการลดการปล่อยก๊าซเรือนกระจกให้กับทุกภาคส่วน ส่งเสริมการวิจัยและพัฒนาทางวิทยาศาสตร์ เทคโนโลยี และนวัตกรรมเพื่อลดผลกระทบและปรับตัวต่อการเปลี่ยนแปลงสภาพภูมิอากาศ พัฒนาระบบฐานข้อมูลและระบบการเตือนภัยตลอดจนส่งเสริมความร่วมมือระหว่างประเทศ

ด้านการเปลี่ยนแปลงสภาพภูมิอากาศและภัยพิบัติทางธรรมชาติ ให้ความสำคัญกับการป้องกันน้ำท่วม วางแผนป้องกันเมืองและพื้นที่ชายฝั่ง พัฒนาเมืองที่สามารถปรับตัวและยืดหยุ่นต่อการเปลี่ยนแปลงสภาพภูมิอากาศ (Climate Resilience City) การให้บริการของระบบนิเวศ ส่งเสริมการลงทุนของภาคเอกชนในการรับมือภัยพิบัติโดยสร้างแนวป้องกันตามธรรมชาติ และการจัดทำแผนธุรกิจต่อเนื่อง รวมทั้งการพัฒนากระบวนการจัดการภัยพิบัติให้มีประสิทธิภาพ พร้อมรองรับแนวโน้มการเกิดภัยพิบัติที่รุนแรงในอนาคต

## 5.6 การบริหารราชการแผ่นดินที่มีประสิทธิภาพ

**5.6.1 การสร้างความโปร่งใส**ในทุกขั้นตอนของการปฏิบัติราชการ โดยให้มีช่องทางให้ทุกภาคส่วนสามารถเข้าถึง เข้าตรวจสอบข้อมูลของภาคราชการและร้องเรียนได้ เช่น ข้อมูลการประกวดราคาจัดซื้อ จัดจ้างโครงการของทางราชการ ข้อมูลการประมูลโครงการ ผู้ชนะการประมูลและราคาปิดประมูลข้อมูลความก้าวหน้าตามกระบวนการยุติธรรม เช่น คดีที่ไม่ดำเนินการตามหลักธรรมาภิบาล คดีทุจริตคอร์รัปชันและคดีที่ประชาชนให้ความสนใจในแต่ละยุคสมัย ฯลฯ

**5.6.2 การพัฒนาบุคลากรภาครัฐ**ให้มีความเป็นมืออาชีพและเพียงพอต่อการขับเคลื่อนภารกิจภาครัฐร่วมกับภาคเอกชนและภาคประชาสังคมที่เปลี่ยนแปลงไป เพื่อให้ระบบราชการเล็กกะทัดรัดแต่มีความคล่องตัวและมีประสิทธิภาพสูง

**5.6.3 การสร้างรูปแบบการพัฒนา อปท. ให้เหมาะสม** สามารถรับมือการเปลี่ยนแปลงทางด้านเศรษฐกิจ สังคมและสิ่งแวดล้อม รวมทั้งเป็นแกนหลักในการประสานเครือข่ายและเชื่อมโยงภาคส่วนต่างๆ ในระดับพื้นที่ได้อย่างมีประสิทธิภาพ

**5.6.4 การสร้างระบบตรวจสอบ ติดตามและประเมินผลที่มีประสิทธิภาพ** สร้างผลงานที่มีคุณภาพ รวดเร็ว และน่าเชื่อถือ สามารถเป็นเครื่องมือให้กับคณะรัฐมนตรีประกอบการตัดสินใจในเชิงนโยบายได้ โดยเฉพาะอย่างยิ่งการติดตาม ประเมินผลโครงการใหญ่ๆ ที่มีการใช้จ่ายงบประมาณเป็นจำนวนมาก และเป็นโครงการที่มีผลกระทบในวงกว้าง

ประกอบด้วย 10 ยุทธศาสตร์ ดังนี้

ยุทธศาสตร์ที่ 1 การเสริมสร้างและพัฒนาศักยภาพมนุษย์

ยุทธศาสตร์ที่ 2 การสร้างความเป็นธรรมลดความเหลื่อมล้ำในสังคม

ยุทธศาสตร์ที่ 3 การสร้างความเข้มแข็งทางเศรษฐกิจและแข่งขันได้อย่างยั่งยืน

ยุทธศาสตร์ที่ 4 การเติบโตที่เป็นมิตรกับสิ่งแวดล้อม

ยุทธศาสตร์ที่ 5 การเสริมสร้างความมั่นคงแห่งชาติเพื่อการพัฒนาประเทศสู่ความมั่นคงและยั่งยืน

ยุทธศาสตร์ที่ 6 การบริหารจัดการในภาครัฐ การป้องกันการทุจริตประพฤติมิชอบและ

ธรรมาภิบาลในสังคมไทย

ยุทธศาสตร์ที่ 7 การพัฒนาโครงสร้างพื้นฐานและระบบโลจิสติกส์

ยุทธศาสตร์ที่ 8 การพัฒนาวิทยาศาสตร์ เทคโนโลยี วิจัย และนวัตกรรม

ยุทธศาสตร์ที่ 9 การพัฒนาภาคเมืองและพื้นที่เศรษฐกิจ

ยุทธศาสตร์ที่ 10 ความร่วมมือระหว่างประเทศเพื่อการพัฒนา

### 1.3 แผนพัฒนาภาค/แผนพัฒนากลุ่มจังหวัด/แผนพัฒนาจังหวัด

#### ➤ แผนพัฒนาภาคตะวันออกเฉียงเหนือ

แผนพัฒนาภาค เป็นแผนที่ยึดกระบวนการมีส่วนร่วมของทุกภาคส่วนจากทุกจังหวัดทั้ง 4 ภูมิภาคขึ้น เพื่อสนับสนุนจังหวัดและกลุ่มจังหวัดให้สามารถ ใช้เป็นกรอบแนวทางในการจัดทำแผนพัฒนาจังหวัดและแผนพัฒนากลุ่มจังหวัด แผนพัฒนาภาค จัดทำโดยสำนักงานพัฒนาการเศรษฐกิจและสังคมแห่งชาติ (สศช.) มีวัตถุประสงค์เพื่อให้เกิดการพัฒนาที่สมดุล ยึดแนวความคิดการพัฒนาตาม “ปรัชญาของเศรษฐกิจพอเพียง” โดยประกอบไปด้วย ยุทธศาสตร์การพัฒนาภาคเหนือ ยุทธศาสตร์ การพัฒนาภาคตะวันออกเฉียงเหนือ ยุทธศาสตร์การพัฒนาภาคกลาง ยุทธศาสตร์การพัฒนาภาคใต้ ซึ่งองค์การบริหารส่วน ตำบลภูผาม่าน นั้นตั้งอยู่ภาคตะวันออกเฉียงเหนือ การจัดทำแผนพัฒนาท้องถิ่นสี่ปีของเทศบาลมีความสัมพันธ์กับแผนพัฒนา ภาคตะวันออกเฉียงเหนือ ด้านเศรษฐกิจ ด้านการเกษตร การท่องเที่ยว การค้าการลงทุน การพัฒนาคนให้มีสุขภาวะ

ดีทั้งร่างกาย จิตใจและสติปัญญา รอบรู้ เท่าทันการเปลี่ยนแปลง สามารถดำรงชีพได้อย่างมีคุณภาพ สร้างความมั่นคงด้านอาหาร แก้ไขปัญหาความยากจน หนี้สิน และการออมของครัวเรือน มีสัมมาอาชีพที่มั่นคง สามารถพึ่งพาตนเองและดูแลครอบครัวได้อย่างอบอุ่น พื้นฟูทรัพยากรธรรมชาติและสิ่งแวดล้อมให้สมบูรณ์ ซึ่งแผนพัฒนาภาคตะวันออกเฉียงเหนือมีรายละเอียดสรุปย่อ ดังนี้

## กรอบยุทธศาสตร์การพัฒนภาค

ตามพระราชบัญญัติระเบียบบริหารราชการแผ่นดิน (ฉบับที่ 7) พ.ศ. 2550 มาตรา 53/1 และมาตรา 53/2 บัญญัติให้จังหวัดและกลุ่มจังหวัดทำแผนพัฒนาจังหวัดและแผนพัฒนากลุ่มจังหวัดให้สอดคล้องกับแนวทางการพัฒนาเศรษฐกิจและสังคมแห่งชาติ และตอบสนองความต้องการของประชาชนในท้องถิ่น สำนักงานพัฒนาการเศรษฐกิจและสังคมแห่งชาติ (สศช.) จึงได้จัดทำกรอบยุทธศาสตร์การพัฒนภาคที่ยึดกระบวนการมีส่วนร่วมของทุกภาคส่วนจากทุกจังหวัดทั้ง 4 ภูมิภาคขึ้น เพื่อสนับสนุนจังหวัดและกลุ่มจังหวัดให้สามารถใช้เป็นกรอบแนวทางในการจัดทำแผนพัฒนาจังหวัดและแผนพัฒนากลุ่มจังหวัด

### 1. แนวคิดและหลักการ

1.1 ยึดแนวคิดการพัฒนาตาม “ปรัชญาของเศรษฐกิจพอเพียง” ให้เกิดการพัฒนาที่สมดุล เป็นธรรมและมีภูมิคุ้มกันต่อผลกระทบจากกระแสการเปลี่ยนแปลงทั้งจากภายนอกและภายในประเทศ ควบคู่ไปกับแนวคิด “การพัฒนาแบบองค์รวม” ที่ยึดคน ผลประโยชน์ของประชาชน ภูมิสังคม ยุทธศาสตร์พระราชทาน เข้าใจ เข้าถึง และพัฒนา ยึดหลักการมีส่วนร่วมของทุกภาคภาคีการพัฒนา และหลักธรรมาภิบาล เพื่อให้สังคมสมานฉันท์และอยู่เย็นเป็นสุขร่วมกัน

1.2 หลักการ มุ่งสร้างความเชื่อมโยงกับแผนระดับชาติต่างๆ นโยบายรัฐบาล แผนการบริหารราชการแผ่นดิน เพื่อสร้างโอกาสทางการพัฒนา สอดคล้องกับภูมิสังคมของพื้นที่ โดย

(๑) กำหนดรูปแบบการพัฒนาเชิงพื้นที่ของประเทศและภาค รวมถึงชุมชน

(๒) กำหนดบทบาทและยุทธศาสตร์การพัฒนภาคให้สอดคล้องกับศักยภาพและโอกาสของพื้นที่

### 2. ทิศทางการพัฒนาเชิงพื้นที่

ภายใต้กระแสโลกาภิวัตน์ที่มีการเปลี่ยนแปลงตลอดเวลา สภาพแวดล้อมภายนอกเป็นปัจจัยสำคัญต่อการพัฒนาประเทศ เป็นผลให้จำเป็นต้องเตรียมการรองรับการเปลี่ยนแปลงดังกล่าวให้เหมาะสม การพัฒนาที่สมดุล ดังนั้นจึงกำหนดทิศทางการพัฒนาพื้นที่ของประเทศ ดังนี้

2.1 พัฒนาพื้นที่ในภูมิภาคต่างๆ ของประเทศให้เชื่อมโยงกับภูมิภาคเอเชียตะวันออกเฉียงใต้ เพื่อเป็นฐานการพัฒนาด้านอุตสาหกรรม การเกษตรและการแปรรูปการเกษตร และการท่องเที่ยวของภูมิภาค โดยเฉพาะ

2.1.1 พัฒนาพื้นที่เชื่อมโยงทางเศรษฐกิจตามแนวตะวันออก – ตะวันตก (East West Economic Corridor) เช่น พื้นที่เขตเศรษฐกิจแม่สอด-สุโขทัย-พิษณุโลก-ขอนแก่น-มุกดาหาร แนวสะพานเศรษฐกิจพื้นที่อรัญประเทศ-สระแก้ว-ปราจีนบุรี พื้นที่เศรษฐกิจระนอง-ชุมพร-บางสะพาน แนวสะพานเศรษฐกิจพังงา-กระบี่-สุราษฎร์ธานี-นครศรีธรรมราช และแนวสะพานเศรษฐกิจสตูล-สงขลา

2.1.2 พัฒนาพื้นที่เชื่อมโยงทางเศรษฐกิจตามแนวเหนือ-ใต้ (North South Economic Corridor) ได้แก่ แนวเศรษฐกิจเชียงใหม่-เชียงราย-พิษณุโลก-นครสวรรค์-จังหวัดปริมณฑล แนวเศรษฐกิจหนองคาย-อุดรธานี-ขอนแก่น-นครราชสีมา-จังหวัดปริมณฑล พื้นที่แหลมฉบัง-ชลบุรี-ฉะเชิงเทรา-สระแก้ว-บุรีรัมย์-มุกดาหาร

2.2 พัฒนาบริการพื้นฐานของชุมชนเพื่อรองรับการพัฒนาเศรษฐกิจเชื่อมโยงระหว่างประเทศ โดยเน้นพื้นที่ชุมชนตามแนวเขตเศรษฐกิจเหนือ-ใต้ และตะวันออก-ตะวันตก โดยเฉพาะชุมชนเศรษฐกิจชายแดน

2.3 พัฒนาระบบโลจิสติกส์และโครงข่ายคมนาคมขนส่งเพื่อสนับสนุนการเพิ่มขีดความสามารถในการแข่งขันเชิงพื้นที่ เช่น การพัฒนาระบบบรรเทา เพิ่มประสิทธิภาพการขนส่งทางน้ำ และเพิ่มประสิทธิภาพการเชื่อมโยงโครงข่ายการคมนาคม บริเวณจุดตัด เช่น พิษณุโลก และขอนแก่น

2.4 สร้างความมั่นคงของฐานทรัพยากรธรรมชาติและสิ่งแวดล้อม เพื่อรักษาสมดุลของระบบนิเวศให้ยั่งยืน ได้แก่ พัฒนาแหล่งน้ำให้เพียงพอต่อการเกษตร พัฒนาสิ่งแวดล้อมเมืองและแหล่งอุตสาหกรรม และการจัดให้มีการจัดการใช้ประโยชน์ที่ดินอย่างมีประสิทธิภาพ

### 3. ยุทธศาสตร์การพัฒนาภาคตะวันออกเฉียงเหนือ

#### 3.1 ยุทธศาสตร์การพัฒนา

(1) เพิ่มศักยภาพการแข่งขันด้านเศรษฐกิจ โดยการยกมาตรฐานและประสิทธิภาพการผลิตการเกษตร การพัฒนาศักยภาพการประกอบการด้านอุตสาหกรรม อุตสาหกรรมบริการและการท่องเที่ยว การตั้งองค์กรร่วมภาครัฐและเอกชน ระดับพื้นที่เพื่อส่งเสริมอำนวยความสะดวกด้านการค้าการลงทุน และส่งเสริมความร่วมมือทางเศรษฐกิจกับประเทศเพื่อนบ้าน

(2) สร้างคนให้มีคุณภาพ เพื่อพัฒนาคนให้มีสุขภาพที่ดีทั้งร่างกาย จิตใจและสติปัญญา รอบรู้ เท้าทันการเปลี่ยนแปลง สามารถดำรงชีพได้อย่างมีคุณภาพ

(3) สร้างสังคมและเศรษฐกิจฐานรากให้เข้มแข็ง เพื่อสร้างความมั่นคงด้านอาหาร แก้ไขปัญหาความยากจน หนี้สิน และการออมของครัวเรือน มีสัมมาอาชีพที่มั่นคง สามารถพึ่งพาตนเองและดูแลครอบครัวได้อย่างอบอุ่น

(4) พื้นฟูทรัพยากรธรรมชาติและสิ่งแวดล้อมให้สมบูรณ์ โดยเร่งอนุรักษ์และฟื้นฟูพื้นที่ป่าไม้ให้ได้ 15.9 ล้านไร่ หรือร้อยละ 25 ของพื้นที่ภาค ป้องกันการรุกพื้นที่ชุ่มน้ำ พัฒนาแหล่งน้ำและระบบชลประทาน พื้นฟูดิน ยับยั้งการแพร่กระจายดินเค็ม และเพิ่มประสิทธิภาพการจัดการโดยส่งเสริมทำเกษตรอินทรีย์

#### 3.2 ทิศทางการพัฒนากลุ่มจังหวัดและจังหวัด

(1) กลุ่มภาคตะวันออกเฉียงเหนือตอนบน 1 ประกอบด้วย อุตรดิตถ์ หนองคาย หนองบัวลำภู และเลย) เน้นการพัฒนาบูรณาการเพื่อรักษาสมดุลธรรมชาติ การปรับโครงสร้างการผลิตด้านการเกษตรการส่งเสริมการค้า การลงทุนและการท่องเที่ยวเชื่อมโยงกับประเทศเพื่อนบ้าน

(2) กลุ่มภาคตะวันออกเฉียงเหนือตอนบน 2 ประกอบด้วย สกลนคร นครพนม และมุกดาหาร เน้นให้ความสำคัญกับความร่วมมือทางเศรษฐกิจกับประเทศเพื่อนบ้าน เพิ่มประสิทธิภาพการผลิตสินค้าการเกษตร ส่งเสริมพื้นที่ชลประทาน การทำปุ๋ยสัตัวโดยเฉพาะโคเนื้อ

(3) กลุ่มภาคตะวันออกเฉียงเหนือตอนกลาง ประกอบด้วย ขอนแก่น กาฬสินธุ์ มหาสารคาม และร้อยเอ็ด เน้นการพัฒนาโครงสร้างพื้นฐานของเมืองรองรับการเป็นศูนย์กลางการค้าบริการ และการลงทุนของภาค การใช้ประโยชน์พื้นที่ชลประทานให้เกิดประโยชน์สูงสุด การทำการเกษตรก้าวหน้า การเตรียมการรองรับอุตสาหกรรมพลังงานทดแทน (Ethanol) ควบคู่กับการเพิ่มประสิทธิภาพการผลิต

(4) กลุ่มภาคตะวันออกเฉียงเหนือตอนล่าง 1 ประกอบด้วย นครราชสีมา ชัยภูมิ บุรีรัมย์ สุรินทร์ มุ่งเน้นการพัฒนาระบบชลประทานให้เต็มศักยภาพ การเตรียมการรองรับอุตสาหกรรมพลังงานทดแทน (Ethanol) พัฒนาการท่องเที่ยวทั้งการท่องเที่ยวเชิงนิเวศและอารยธรรมขอมด้วยการสร้างคุณค่าเพิ่ม และพัฒนาเส้นทาง

(5) กลุ่มภาคตะวันออกเฉียงเหนือตอนล่าง 2 ประกอบด้วย อุบลราชธานี ศรีสะเกษ ยโสธร และอำนาจเจริญ มุ่งเน้นการพัฒนาแหล่งน้ำ และระบบบริหารจัดการเพื่อแก้ไขปัญหาน้ำท่วมและขาดแคลนน้ำ การสร้างงานและรายได้จากการท่องเที่ยวให้มากขึ้น

### 3.3 โครงการที่สำคัญ (Flagship Project)

- (๑) โครงการผลิตข้าวหอมมะลิอินทรีย์ในทุ่งกุลาร้องไห้เพื่อการส่งออก
- (๒) โครงการพัฒนาเมืองมุกดาหารเป็นประตูสู่อินโดจีน
- (๓) โครงการพัฒนาเส้นทางท่องเที่ยวอารยธรรมขอม
- (๔) โครงการจัดการผลิตเอทานอลในภาคอีสาน
- (๕) โครงการยกระดับฐานการเรียนรู้การสอนด้วยระบบศึกษาทางไกล
- (๖) โครงการเกษตรยั่งยืนเพื่อชุมชนเข้มแข็ง
- (๗) โครงการฟื้นฟูลุ่มน้ำชีตอนบนและลุ่มน้ำมูลตอนบนแบบบูรณาการเพื่อการผลิตที่ยั่งยืน

#### ➤ แผนพัฒนากลุ่มจังหวัดภาคตะวันออกเฉียงเหนือตอนล่าง 1

การจัดทำแผนพัฒนาท้องถิ่นสี่ปีขององค์การบริหารส่วนตำบลมีความสัมพันธ์กับแผนพัฒนากลุ่มจังหวัดภาคตะวันออกเฉียงเหนือตอนล่าง 1 เพื่อพัฒนาเกษตรอุตสาหกรรม พลังงานทดแทน พัฒนาแหล่งท่องเที่ยวเชิงนิเวศและอารยธรรม โดยมีรายละเอียดดังนี้

#### แผนพัฒนากลุ่มจังหวัดภาคตะวันออกเฉียงเหนือตอนล่าง 1

(นครราชสีมา ชัยภูมิ บุรีรัมย์ สุรินทร์) ระยะ 4 ปี พ.ศ. 2558 – 2561 (ฉบับทบทวน)

ได้จัดทำขึ้นบนพื้นฐานการมีส่วนร่วมของการภาคีการพัฒนาทุกภาคส่วน ทั้งภาคราชการ องค์กรปกครองส่วนท้องถิ่น องค์กรภาคเอกชน และภาคประชาชน สังคมทั้ง 4 จังหวัด ทุกขั้นตอน ตั้งแต่การรวบรวมและจัดทำข้อมูลการประเมินศักยภาพของกลุ่มจังหวัด การกำหนดตำแหน่งทางยุทธศาสตร์ วิสัยทัศน์ เป้าประสงค์รวม กลยุทธ์ ตัวชี้วัด แผนงานและโครงการจากการทำงานร่วมกันของทุกภาคส่วน กลุ่มจังหวัดภาคตะวันออกเฉียงเหนือตอนล่าง 1 จึงได้กำหนดตำแหน่งทางยุทธศาสตร์ของกลุ่มจังหวัดในอนาคต คือ

- 1) เป็นศูนย์กลางเกษตรอุตสาหกรรม และพลังงานทดแทนที่สำคัญของภาคตะวันออกเฉียงเหนือ
- 2) เป็นแหล่งท่องเที่ยวเชิงนิเวศ อารยธรรมและใหม่
- 3) เป็นศูนย์กลางความเชื่อมโยงระบบ Logistic กระจายสินค้าในภูมิภาคและการค้าชายแดน
- 4) เป็นแหล่งทรัพยากรธรรมชาติที่สมบูรณ์ของภาคตะวันออกเฉียงเหนือ

และได้ปรับเปลี่ยนวิสัยทัศน์ “แหล่งผลิตสินค้าเกษตรและอาหารปลอดภัย ศูนย์กลางผลิตภัณฑ์ใหม่ และการท่องเที่ยวอารยธรรมของ” เป็น “ศูนย์กลางเกษตรอุตสาหกรรม ท่อเที่ยวอารยธรรม Logistic และ การค้าชายแดน เชื่อมโยงกลุ่มอาเซียน”

#### เป้าประสงค์รวม

1. เพื่อยกระดับเกษตรอุตสาหกรรมแปรรูปอาหารตามมาตรฐานสากลสู่ครัวโลก
  2. เพื่อเพิ่มศักยภาพทางเศรษฐกิจ ด้านการท่องเที่ยวอารยธรรม และใหม่ เชื่อมโยงกลุ่มประเทศอาเซียน
  3. เพื่อพัฒนาให้เป็นศูนย์กลางความเชื่อมโยงระบบ Logistic และการกระจายสินค้าในภูมิภาคและประเทศอาเซียน
- ประเด็นยุทธศาสตร์ ที่ 1** เพิ่มขีดความสามารถในการแข่งขันเกษตรอุตสาหกรรมและแปรรูปอาหารเข้าสู่ครัวโลก

#### เป้าประสงค์

1. ข้าวหอมมะลิและผลิตภัณฑ์แปรรูปได้มาตรฐานเป็นที่ยอมรับทั้งในประเทศและต่างประเทศ
2. มั่นสำปะหลังและผลิตภัณฑ์แปรรูปอาหารและพลังงานทดแทน
3. ส่งเสริมการปลูกอ้อยเข้าสู่โรงงานอุตสาหกรรมเพื่อให้ได้มาตรฐาน

4. ส่งเสริมการเลี้ยงปศุสัตว์เพื่อการค้าในประเทศและกลุ่มประเทศอาเซียน

**ประเด็นยุทธศาสตร์ ที่ 2** ยกระดับการบริหารจัดการการท่องเที่ยว ผลิตภัณฑ์ใหม่และการค้า  
**เป้าประสงค์**

1. เพิ่มขีดความสามารถในการแข่งขันการท่องเที่ยวที่มีคุณภาพ และได้มาตรฐานสากล

**ประเด็นยุทธศาสตร์ ที่ 2** พัฒนาระบบ Logistic เชื่อมโยงในภูมิภาคและประเทศอาเซียน

**เป้าประสงค์**

1. สร้างความเชื่อมโยงการคมนาคมกระจายสินค้าและการค้าชายแดน

### 1.3 แผนพัฒนาภาค/แผนพัฒนากลุ่มจังหวัด/แผนพัฒนาจังหวัด

แผนพัฒนากลุ่มจังหวัดภาคตะวันออกเฉียงเหนือตอนกลาง(กาฬสินธุ์ ขอนแก่น มหาสารคาม ร้อยเอ็ด)  
ประกอบด้วย 4 ยุทธศาสตร์ ดังนี้

ยุทธศาสตร์ที่ 1 การพัฒนาศักยภาพการผลิตการแปรรูป การค้า พืชเศรษฐกิจให้มีความเข้มแข็ง

ยุทธศาสตร์ที่ 2 การส่งเสริมการค้า การบริการ การลงทุน และพัฒนาอุตสาหกรรมให้เป็นมิตรต่อสิ่งแวดล้อม

ยุทธศาสตร์ที่ 3 การเพิ่มศักยภาพการท่องเที่ยวกลุ่มจังหวัด

ยุทธศาสตร์ที่ 4 การก้าวเข้าสู่ประชาคมเศรษฐกิจอาเซียน

#### ➤ พัฒนาจังหวัดขอนแก่น

**วิสัยทัศน์ :** “ขอนแก่นเมืองน่าอยู่ ศูนย์กลางเชื่อมโยงการค้าการลงทุน และการบริการของกลุ่มประเทศอนุภูมิภาค  
น้ำโขง”

**พันธกิจ**

1. เสริมสร้างหมู่บ้านให้เข้มแข็ง คนในหมู่บ้านมีความเป็นอยู่ด้วยความผาสุก

2. พัฒนาให้เป็นเมืองน่าอยู่อย่างยั่งยืน

3. พัฒนาขีดความสามารถสินค้าและบริการเพื่อยกระดับมาตรฐานสินค้าและบริการให้ตรงกับความต้องการของตลาด

4. พัฒนาศักยภาพของจังหวัดให้เป็นศูนย์กลางของกลุ่มประเทศอนุภูมิภาคน้ำโขง

**เป้าประสงค์รวม**

1. อัตราการเติบโตทางเศรษฐกิจเพิ่มขึ้น

2. ยกระดับคุณภาพชีวิตของประชาชน และสร้างความมั่นคงทางสังคม

3. อนุรักษ์ ฟื้นฟู ทรัพยากรธรรมชาติและสิ่งแวดล้อม และเสริมสร้างความเข้มแข็งในการบริหารจัดการอย่าง ยั่งยืน

4. เพิ่มมูลค่าการค้า กานลงทุน และการบริการ จากการเชื่อมโยงในกลุ่มน้ำโขง

**ประเด็นยุทธศาสตร์**

ประเด็นยุทธศาสตร์ 1 การยกระดับการพัฒนาเศรษฐกิจและเพิ่มขีดความสามารถทางการแข่งขัน

ประเด็นยุทธศาสตร์ 2 การพัฒนาคนและสังคมที่มีคุณภาพ

ประเด็นยุทธศาสตร์ 3 การบริหารจัดการทรัพยากรธรรมชาติและสิ่งแวดล้อมเพื่อการพัฒนาอย่างยั่งยืน

ประเด็นยุทธศาสตร์ 4 การเสริมสร้างความมั่นคงและความปลอดภัยในชีวิตและทรัพย์สิน

ประเด็นยุทธศาสตร์ 5 การเพิ่มศักยภาพของจังหวัดเพื่อเชื่อมโยงโอกาสจากกลุ่มประเทศอนุภูมิภาคกลุ่มน้ำโขง

ประเด็นยุทธศาสตร์ 6 การเพิ่มประสิทธิภาพการบริหารจัดการภาครัฐ

## ➤ ยุทธศาสตร์การพัฒนาขององค์กรปกครองส่วนท้องถิ่นในเขตจังหวัด

### วิสัยทัศน์

“ขอนแก่นเมืองน่าอยู่ หมู่บ้านเข้มแข็ง เป็นศูนย์กลางการเรียนรู้และเศรษฐกิจแห่งอาเซียน”

### พันธกิจ

1. เสริมสร้างหมู่บ้านให้เข้มแข็งและพัฒนาให้เป็นเมืองที่น่าอยู่อย่างยั่งยืน
2. พัฒนาคณะให้มีคุณภาพ มีทักษะในวิชาชีพ มีคุณธรรม และจริยธรรม
3. จัดการศึกษาในและนอกระบบให้ได้มาตรฐาน และสร้างสังคมแห่งการเรียนรู้
4. สร้างเศรษฐกิจฐานรากให้เข้มแข็งและแข่งขันได้ โดยเชื่อมโยงการค้า การลงทุน การบริการและการท่องเที่ยว
5. พัฒนาโครงข่ายระบบการคมนาคมขนส่ง ระบบบริการสาธารณะ และเครือข่ายการป้องกันและบรรเทาสาธารณภัยให้มีประสิทธิภาพ และได้มาตรฐาน
6. บริหารจัดการทรัพยากรธรรมชาติและสิ่งแวดล้อมให้เกิดประโยชน์ มีความสมดุล อย่างยั่งยืน
7. สืบสานวัฒนธรรม ขนบธรรมเนียม ประเพณี ที่ดีงามของท้องถิ่นให้คงอยู่ ส่งเสริมการท่องเที่ยวของ หมู่บ้านที่เป็นเอกลักษณ์ท้องถิ่น

### ประเด็นยุทธศาสตร์ ประกอบด้วย 8 ยุทธศาสตร์ ดังนี้

ยุทธศาสตร์ที่ 1 การพัฒนาเมืองและชุมชน

ยุทธศาสตร์ที่ 2 การพัฒนาโครงสร้างพื้นฐาน

ยุทธศาสตร์ที่ 3 การพัฒนาการศึกษาและศักยภาพสภาพพลเมือง

ยุทธศาสตร์ที่ 4 การบริหารจัดการทรัพยากรธรรมชาติและสิ่งแวดล้อมเพื่อการพัฒนาอย่างยั่งยืน

ยุทธศาสตร์ที่ 5 การพัฒนาการเกษตรอย่างยั่งยืน

ยุทธศาสตร์ที่ 6 การเสริมสร้างสุขภาวะ

ยุทธศาสตร์ที่ 7 การสร้างเสริมทุนทางสังคมให้เข้มแข็งและพัฒนาเศรษฐกิจชุมชนเพื่อการแข่งขัน - ภายใต้หลักปรัชญาเศรษฐกิจพอเพียง

ยุทธศาสตร์ที่ 8 การพัฒนาการบริหารภาครัฐ ภายใต้หลักธรรมาภิบาล

## 2.ยุทธศาสตร์ขององค์กรปกครองส่วนท้องถิ่น

### 2.1 วิสัยทัศน์

“ บึงเนียมเมืองน่าอยู่ ชุมชนเข้มแข็ง เป็นแหล่งผลิตผักปลอดภัยสารพิษ ”

### 2.2 ยุทธศาสตร์

ยุทธศาสตร์ที่ 1 การแก้ไขปัญหาความยากจน

ยุทธศาสตร์ที่ 2 การพัฒนาคณะและสังคมที่มีคุณภาพ

- ยุทธศาสตร์ที่ 3 การพัฒนาเมืองและชุมชนน่าอยู่
- ยุทธศาสตร์ที่ 4 การพัฒนาเศรษฐกิจและการท่องเที่ยว
- ยุทธศาสตร์ที่ 5 การจัดการทรัพยากรธรรมชาติและสิ่งแวดล้อม
- ยุทธศาสตร์ที่ 6 การพัฒนาระบบการจัดการที่ดี

### 2.3 เป้าประสงค์

1. พัฒนาคมน้ำทั้งทางด้านร่างกาย จิตใจ และเสริมสร้างความเข้มแข็งของชุมชน
2. พัฒนารายได้และส่งเสริมอาชีพของประชาชนให้สอดคล้องกับเศรษฐกิจแบบพอเพียง
3. พัฒนาฟื้นฟูทรัพยากรธรรมชาติและสิ่งแวดล้อม ส่งเสริมศิลปวัฒนธรรม จารีตประเพณี ภูมิปัญญาท้องถิ่น และการกีฬา
4. พัฒนาชุมชนน่าอยู่ เพื่อเป็นศูนย์กลางของการพัฒนา
5. มุ่งเน้นด้านการบริหารจัดการที่ดี ตามหลักธรรมาภิบาล
6. พัฒนาด้านสาธารณสุขปโภค สาธารณูปการทุกประเภท
7. พัฒนาการท่องเที่ยวเชิงอนุรักษ์
8. เน้นการมีส่วนร่วมของภาคประชาชน

### 2.4 ตัวชี้วัด

1. เพื่อให้มีการพัฒนาคมน้ำทั้งทางด้านร่างกาย จิตใจ และเสริมสร้างความเข้มแข็งของชุมชน  
ตัวชี้วัด : ร้อยละของการพัฒนาคมน้ำทั้งทางด้านร่างกาย จิตใจ และเสริมสร้างความเข้มแข็งของ ชุมชน ร้อยละ 3
2. เพื่อเพิ่มรายได้และส่งเสริมอาชีพของประชาชนให้สอดคล้องกับเศรษฐกิจแบบพอเพียง  
ตัวชี้วัด : ร้อยละที่เพิ่มขึ้นของรายได้และส่งเสริมอาชีพของประชาชนให้สอดคล้องกับเศรษฐกิจแบบพอเพียง ร้อยละ 3
3. เพื่อพัฒนาทรัพยากรธรรมชาติและสิ่งแวดล้อม ส่งเสริมศิลปวัฒนธรรม จารีตประเพณี ภูมิปัญญาท้องถิ่น และการกีฬา  
ตัวชี้วัด : ร้อยละที่เพิ่มขึ้นของการพัฒนาทรัพยากรธรรมชาติและสิ่งแวดล้อม ส่งเสริมศิลปวัฒนธรรม จารีตประเพณี ภูมิ ร้อยละ 3
4. เพื่อให้มีโครงสร้างพื้นฐานและชุมชนน่าอยู่ เพื่อเป็นศูนย์กลางของการพัฒนา  
ตัวชี้วัด : ร้อยละที่เพิ่มขึ้นของโครงสร้างพื้นฐาน และเพิ่มขึ้นของการลงทุนในพื้นที่ของเทศบาลตำบลบึงเนียม ร้อยละ 5
5. เพื่อเพิ่มศักยภาพการบริหารจัดการที่ดี ตามหลักธรรมาภิบาล  
ตัวชี้วัด : ร้อยละที่เพิ่มขึ้นของศักยภาพการบริหารจัดการที่ดี ตามหลักธรรมาภิบาล ร้อยละ 3
6. เพื่อพัฒนาด้านสาธารณสุขปโภค สาธารณูปการทุกประเภท  
ตัวชี้วัด : ร้อยละที่เพิ่มขึ้นของการพัฒนาด้านสาธารณสุขปโภค สาธารณูปการทุกประเภท ร้อยละ 3
7. เพื่อให้มีแหล่งท่องเที่ยวเชิงอนุรักษ์  
ตัวชี้วัด : ร้อยละที่เพิ่มขึ้นของเทศบาลตำบลบึงเนียมในการมีแหล่งท่องเที่ยวเชิงอนุรักษ์ ร้อยละ 1
8. เพื่อให้ประชาชนมีส่วนร่วมของภาคประชาชน  
ตัวชี้วัด : ร้อยละของประชากรที่มีส่วนร่วมของภาคประชาชน ร้อยละ 3

## 2.5 คำเป้าหมาย

1. พัฒนาคมนทั้งทางด้านร่างกาย จิตใจ และเสริมสร้างความเข้มแข็งของชุมชน
2. พัฒนารายได้และส่งเสริมอาชีพของประชาชนให้สอดคล้องกับเศรษฐกิจแบบพอเพียง
3. พัฒนาฟื้นฟูทรัพยากรธรรมชาติและสิ่งแวดล้อม ศิลปวัฒนธรรม จารีตประเพณี ภูมิปัญญาท้องถิ่น และการกีฬา
4. พัฒนาชุมชนน่าอยู่ เพื่อเป็นศูนย์กลางของการพัฒนา
5. มุ่งเน้นด้านการบริหารจัดการที่ดี ตามหลักธรรมาภิบาล
6. พัฒนาด้านสาธารณสุขปโภค สาธารณูปการทุกประเภท
7. พัฒนาการท่องเที่ยวเชิงอนุรักษ์
8. เน้นการมีส่วนร่วมของภาคประชาชน

## 2.6 กลยุทธ์

### ยุทธศาสตร์ที่ 1 การแก้ไขปัญหาความยากจน

- 1.1 เสริมสร้างขีดความสามารถของชุมชนในการแก้ไขปัญหาความยากจน โดยการส่งเสริมการจัดทำแผนชุมชนพึ่งตนเอง
- 1.2 สงเคราะห์ และช่วยเหลือผู้สูงอายุ ผู้ยากจน และผู้ด้อยโอกาสในด้านที่อยู่อาศัยและกาดำรงชีวิต
- 1.3 ส่งเสริมกระบวนการเรียนรู้ในการดำเนินชีวิตตามแนวปรัชญาเศรษฐกิจพอเพียง

### ยุทธศาสตร์ที่ 2 การพัฒนาคมนและสังคมที่มีคุณภาพ

- 2.1 ส่งเสริมและสนับสนุนการจัดการศึกษาที่มีคุณภาพในทุกระดับ และเข้าถึงแหล่งความรู้ที่เป็นวิทยาการสมัยใหม่
- 2.2 อนุรักษ์ สืบสาน ศาสนา ศิลปวัฒนธรรม จารีตประเพณีและค่านิยม ที่ดีงามสู่คนรุ่นต่อไป
- 2.3 พัฒนา ส่งเสริมและสนับสนุนการกีฬา เพื่อสร้างนิสัยรักการกีฬา และสร้างโอกาสให้เด็ก เยาวชน ประชาชน พัฒนาการกีฬาสู่ความเป็นเลิศ
- 2.4 พัฒนา ส่งเสริมและสนับสนุนการจัดการด้านสาธารณสุขการป้องกันและควบคุมโรคติดต่อ และโรคไม่ติดต่อ

### ยุทธศาสตร์ที่ 3 การพัฒนาเมืองและชุมชนน่าอยู่

- 3.1 พัฒนาด้านโครงสร้างพื้นฐาน การคมนาคมขนส่ง สาธารณูปโภค ธารณูปการที่ได้มาตรฐาน และการจัดทำผังเมือง
- 3.2 พัฒนาเพิ่มประสิทธิภาพระบบป้องกันและบรรเทาสาธารณภัย ในท้องถิ่น และการรักษาความปลอดภัยให้ชุมชนปลอดภัยเสพติด ปลอดภัยโดยให้ชุมชนมีส่วนร่วม

### ยุทธศาสตร์ที่ 4 การพัฒนาเศรษฐกิจ และการท่องเที่ยว

- 4.1 พัฒนาและส่งเสริม เพื่อเพิ่มคุณภาพผลผลิตทางการเกษตร และส่งเสริมวิสาหกิจชุมชนให้เข้มแข็ง
- 4.2 พัฒนาแหล่งท่องเที่ยว และประชาสัมพันธ์ จัดกิจกรรมส่งเสริม การท่องเที่ยว

### ยุทธศาสตร์ที่ 5 การจัดการทรัพยากรธรรมชาติและสิ่งแวดล้อม

5.1 เสริมสร้างการมีส่วนร่วมของชุมชนในการจัดการ เพื่ออนุรักษ์ พัฒนาและฟื้นฟูทรัพยากรธรรมชาติและสิ่งแวดล้อมในท้องถิ่น ให้คงอยู่อย่างยั่งยืน

5.2 พัฒนาฟื้นฟูแหล่งน้ำ และการบริหารจัดการน้ำอย่างเป็นระบบ และมีประสิทธิภาพ

5.3 เพิ่มประสิทธิภาพ และการจัดการขยะชุมชน สิ่งปฏิกูลและน้ำเสีย

ยุทธศาสตร์ที่ 6 การพัฒนาระบบบริหารจัดการที่ดี

6.1 พัฒนาสมรรถนะการทำงานของบุคลากรเทศบาลตำบลบึงเนียมทุกระดับอย่างต่อเนื่อง

6.2 พัฒนาเพิ่มขีดความสามารถในด้านการบริหารจัดการ การเงิน การคลัง และงบประมาณ ให้มีประสิทธิภาพโดยยึดหลัก ธรรมมาภิบาล

6.3 พัฒนาระบบเทคโนโลยีสารสนเทศ และพัฒนาองค์กรให้เป็น องค์กรที่ทันสมัย

6.4 ส่งเสริมการมีส่วนร่วมระหว่างหน่วยงานต่างๆ และประชาชนในการพัฒนาท้องถิ่น

## 2.7 จุดยืนทางยุทธศาสตร์

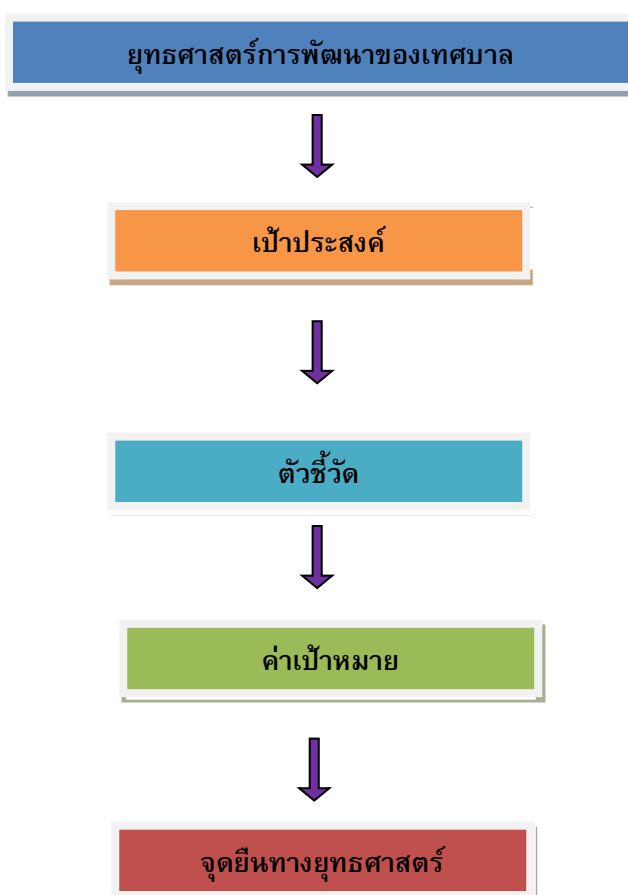
เทศบาลตำบลบึงเนียมดำเนินการตามยุทธศาสตร์ที่ตั้งไว้ มี 6 ยุทธศาสตร์ ดังนี้

1. ยุทธศาสตร์ที่ 1 การแก้ไขปัญหาความยากจน
2. ยุทธศาสตร์ที่ 2 การพัฒนาคนและสังคมที่มีคุณภาพ
3. ยุทธศาสตร์ที่ 3 การพัฒนาเมืองและชุมชนน่าอยู่
4. ยุทธศาสตร์ที่ 4 การพัฒนาเศรษฐกิจและการท่องเที่ยว
5. ยุทธศาสตร์ที่ 5 การจัดการทรัพยากรธรรมชาติและสิ่งแวดล้อม
6. ยุทธศาสตร์ที่ 6 การพัฒนาระบบบริหารจัดการที่ดี

## 2.8 ความเชื่อมโยงของยุทธศาสตร์ในภาพรวม

เทศบาลตำบลบึงเนียมมีการเชื่อมโยงของยุทธศาสตร์ในภาพรวม ดังนี้

การจัดทำแผนพัฒนาท้องถิ่นสี่ปีของ เทศบาล. มีความเชื่อมโยงของยุทธศาสตร์ในภาพรวม ดังนี้



1. ยุทธศาสตร์ที่ 1 การแก้ไขปัญหาความยากจน เชื่อมโยงกับ ยุทธศาสตร์จังหวัดที่ 2 การพัฒนาคนและสังคมที่มีคุณภาพ และ ยุทธศาสตร์การพัฒนาขององค์กรปกครองส่วนท้องถิ่นในเขตจังหวัด ยุทธศาสตร์ที่ 1 การสร้างเสริมฐานทางสังคมให้เข้มแข็งและพัฒนาเศรษฐกิจชุมชนเพื่อการแข่งขัน
2. ยุทธศาสตร์ที่ 2 การพัฒนาคนและสังคมที่มีคุณภาพ เชื่อมโยงกับ ยุทธศาสตร์จังหวัดที่ 2 การพัฒนาคนและสังคมที่มีคุณภาพ และ ยุทธศาสตร์การพัฒนาขององค์กรปกครองส่วนท้องถิ่นในเขตจังหวัด ยุทธศาสตร์ที่ 3 การพัฒนาการศึกษาและศักยภาพพลเมือง
3. ยุทธศาสตร์ที่ 3 การพัฒนาเมืองและชุมชนน่าอยู่ เชื่อมโยงกับ ยุทธศาสตร์จังหวัดที่ 4 การเสริมสร้างความมั่นคงและความปลอดภัยในชีวิตและทรัพย์สิน และ ยุทธศาสตร์การพัฒนาขององค์กรปกครองส่วนท้องถิ่นในเขตจังหวัด ยุทธศาสตร์ที่ 2 การพัฒนาโครงสร้างพื้นฐาน
4. ยุทธศาสตร์ที่ 4 การพัฒนาเศรษฐกิจและการท่องเที่ยว เชื่อมโยงกับ ยุทธศาสตร์จังหวัดที่ 1 การพัฒนาเศรษฐกิจให้มีความมั่นคง และมีความสามารถทางการแข่งขัน ยุทธศาสตร์การพัฒนาขององค์กรปกครองส่วนท้องถิ่นในเขตจังหวัด ยุทธศาสตร์ที่ 5 การพัฒนาการเกษตรอย่างยั่งยืน
5. ยุทธศาสตร์ที่ 5 การจัดการทรัพยากรธรรมชาติและสิ่งแวดล้อม เชื่อมโยงกับ ยุทธศาสตร์จังหวัดที่ 3 การบริหารจัดการทรัพยากรธรรมชาติและสิ่งแวดล้อม เพื่อการพัฒนาอย่างยั่งยืน ยุทธศาสตร์การพัฒนาขององค์กรปกครองส่วนท้องถิ่นในเขตจังหวัด ยุทธศาสตร์ที่ 4 การบริหารจัดการทรัพยากรธรรมชาติและสิ่งแวดล้อม เพื่อการพัฒนาอย่างยั่งยืน
6. ยุทธศาสตร์ที่ 6 การพัฒนาระบบบริหารจัดการที่ดี เชื่อมโยงกับ ยุทธศาสตร์จังหวัดที่ 6 การพัฒนาการบริหารภาครัฐ ยุทธศาสตร์การพัฒนาขององค์กรปกครองส่วนท้องถิ่นในเขตจังหวัด ยุทธศาสตร์ที่ 8 การพัฒนาการบริหารภาครัฐภายใต้หลักธรรมาภิบาล

### 3. การวิเคราะห์เพื่อพัฒนาท้องถิ่น

#### 3.1 การวิเคราะห์กรอบการจัดทำยุทธศาสตร์ขององค์กรปกครองส่วนท้องถิ่น

(ใช้การวิเคราะห์ SWOT Analysis/Demand (Demand Analysis)/Global Demand และ Trend ปัจจัยและสถานการณ์การเปลี่ยนแปลงที่มีผลต่อการพัฒนา อย่างน้อยต้องประกอบด้วย การวิเคราะห์ศักยภาพด้านเศรษฐกิจ ด้านสังคม ด้านทรัพยากรธรรมชาติและสิ่งแวดล้อม) ซึ่งมีรายละเอียดดังนี้

#### ปัจจัยภายใน

##### 1. จุดแข็ง (Strength : S)

1. หน่วยงานราชการ ภาคเอกชน กลุ่มอาชีพ ผู้นำชุมชน/หมู่บ้าน ประชาชนมีส่วนร่วมในการจัดทำแผนพัฒนาท้องถิ่นหรือปรับ/ทบทวนแผนพัฒนาท้องถิ่น
2. องค์กรสามารถเป็นศูนย์กลางข้อมูลข่าวสารให้แก่ประชาชน เช่น บริการอินเทอร์เน็ตตำบล ศูนย์ข้อมูลข่าวสารและมีศูนย์การเรียนรู้ชุมชน ฯลฯ
3. มีวัฒนธรรม ประเพณี วิถีชีวิต และภูมิปัญญาท้องถิ่นที่เป็นเอกลักษณ์ของตนเอง
4. ท้องถิ่นสามารถออกระเบียบ กฎหมาย (ข้อบัญญัติ) ใช้ในท้องถิ่นได้
5. การเลือกตั้งผู้บริหาร/ สมาชิกสภาท้องถิ่นโดยตรง ทำให้การพัฒนาท้องถิ่นเข้าถึงประชาชนมากขึ้น และเกิดความร่วมมือเร็วในการตัดสินใจแก้ปัญหาต่างๆของท้องถิ่น

## 2. จุดอ่อน (Weakness : W)

1. เส้นทางคมนาคมบางหมู่บ้านภายในตำบล ยังไม่สะดวกในการสัญจรไป - มา
2. หน่วยงาน เทศบาล. ขาดงบประมาณในการดำเนินโครงการขนาดใหญ่
3. ปัญหาการใช้ทรัพยากรธรรมชาติและการทำลายสิ่งแวดล้อมในเขตตำบลเพิ่มมากขึ้น ส่งผลให้เกิดปัญหาน้ำพองเน่าเสีย และเกิดวัชพืชมากมาย
4. ปัญหาการใช้สารเคมีในทางการเกษตรของเกษตรกร ส่งผลให้เกิดสารตกค้างกับพืชและประชาชนผู้บริโภค
5. ปัญหาการขาดแคลนน้ำอุปโภค - บริโภคในช่วงฤดูแล้ง
6. ปัญหาน้ำท่วมในช่วงฤดูฝน ท่วมบ้านเรือนและพื้นที่ทางการเกษตรได้รับความเสียหาย

## 3. โอกาส (Opportunity : O)

1. การท่องเที่ยวในปัจจุบัน เน้นการท่องเที่ยวเชิงอนุรักษ์และเชิงสุขภาพ
2. มีน้ำพองไหลผ่าน และมีสถานที่ท่องเที่ยวเชิงอนุรักษ์วังมัจฉา (วัดท่าสองคร)
3. รัฐบาลสนับสนุนให้แต่ละท้องถิ่นมีบทบาทในการอนุรักษ์ ฟื้นฟู เผยแพร่และถ่ายทอดวัฒนธรรมประเพณีและภูมิปัญญาท้องถิ่นมากขึ้น
4. เทศบาลตำบลบึงเนียม มีสถานที่ตั้งอยู่ไม่ไกลเมือง การคมนาคมสะดวก และรวดเร็ว
5. ตำบลบึงเนียม เป็นแหล่งผลิตพืชผลทางการเกษตรมากมาย

## 4. ภัยคุกคาม (Threat : T)

1. ปัญหาน้ำท่วมในฤดูน้ำหลาก
  2. การขยายตัวของชุมชน/หมู่บ้านทำให้ไม่สามารถตอบสนองความต้องการของประชาชนได้อย่างครบ คมและทั่วถึง
  3. ประชาชนบางส่วนยังไม่ตื่นตัวในการพัฒนาท้องถิ่นอย่างเต็มที่
  4. สภาวะการณ์ทางเศรษฐกิจในระดับประเทศ ส่งผลต่อการพัฒนาท้องถิ่น
- 4) การสรุปสถานการณ์พัฒนา (การวิเคราะห์จุดแข็ง จุดอ่อน โอกาส และอุปสรรค) เทศบาลตำบลบึงเนียม ได้ดำเนินการวิเคราะห์สถานการณ์และศักยภาพ เพื่อชี้ให้เห็นถึงศักยภาพ ปัญหาและความต้องการของประชาชน โดยเทศบาลตำบลได้ดำเนินการวิเคราะห์ข้อมูล ดังต่อไปนี้

(1) การวิเคราะห์ข้อมูลเพื่อการจัดทำแผนพัฒนา

### ➤ ด้านโครงสร้างพื้นฐาน สามารถจำแนกได้ดังนี้

- 1) มีเส้นทางคมนาคมในพื้นที่ เทศบาล. ที่เป็นถนนคอนกรีตเสริมเหล็ก ร้อยละ 70 เป้าหมายคือต้องการให้ได้มากกว่านี้หรือร้อยละ 100 โดยผู้บริหารมีนโยบายที่จะดำเนินการก่อสร้างถนนคอนกรีตเสริมเหล็กทุกสาย ปัญหาคือ เทศบาล. ไม่สามารถดำเนินการได้อย่างทั่วถึงเนื่องจากยังขาดงบประมาณในการดำเนินงาน ซึ่งเป็นโครงการที่เกินศักยภาพ การแก้ปัญหา คือ ประสานความร่วมมือกับหน่วยงานที่เกี่ยวข้อง เช่นองค์การบริหารส่วนจังหวัดเพื่อที่จะได้เข้าประสานแผนไว้ เพื่อที่ทางองค์การบริหารส่วนจังหวัดจะได้จัดสรรงบประมาณมาให้
- 2) การขยายเขตไฟฟ้า ปัจจุบันมีไฟฟ้าใช้ทุกครัวเรือน คิดเป็น 100 เปอร์เซ็นต์ ปัญหาคือไฟฟ้าส่องสว่างทางหรือที่สาธารณะยังไม่สามารถดำเนินการครอบคลุมพื้นที่ได้ทั้งหมด เนื่องจากงบประมาณที่จะดำเนินการไม่เพียงพอ ประกอบกับการขยายไฟฟ้าเพื่อการเกษตร ก็ยังไม่ครอบคลุมถึงทั้งตำบล

## 3.2 การประเมินสถานการณ์สภาพแวดล้อมภายนอกที่เกี่ยวข้อง

ด้าน	สถานการณ์สภาพแวดล้อมภายนอกที่เกี่ยวข้อง	ขอบข่ายและปริมาณของปัญหา/ความต้องการ	พื้นที่เป้าหมาย/กลุ่มเป้าหมาย	ความคาดหวังและแนวโน้มอนาคต
1. โครงการสร้างพื้นฐาน	1) ขาดแคลนแหล่งน้ำในการเกษตรและน้ำประปาสำหรับอุปโภค-บริโภคยังไม่พอเพียงและยังไม่ได้มาตรฐาน	- แหล่งน้ำและน้ำประปาในการอุปโภค-บริโภค	- ในเขตเทศบาล.	- ประชาชนมีแหล่งน้ำและมีน้ำประปาใช้เพียงพอเพียงมีคุณภาพตามมาตรฐานมากขึ้น
	2) ไฟฟ้าส่องสว่างทางและที่สาธารณะยังไม่สามารถดำเนินการครอบคลุมพื้นที่ได้ทั้งหมด	- ไฟฟ้า	- ทางและที่สาธารณะในเขตเทศบาล.	- ทางและที่สาธารณะมีแสงสว่างเพียงพอประชาชนได้รับความสะดวกในการสัญจรไปมาและป้องกันการเกิดอาชญากรรมได้
	3) หมู่บ้านขยายมากขึ้นระบบระบายน้ำยังไม่เพียงพอ เกิดการอุดตัน ส่งกลิ่นเหม็นก่อความรำคาญ	- ราง/ท่อระบายน้ำ	- พื้นที่ในเขตเทศบาล.	- มีรางระบายน้ำสามารถระบายน้ำได้สะดวก ไม่อุดตัน ไม่ส่งกลิ่นเหม็นก่อความรำคาญ
	4) ประชาชนต้องการเส้นทางในการสัญจรไปมาเพิ่มมากขึ้นและอบต.ไม่สามารถดำเนินการได้เนื่องจากพื้นที่ยังไม่เป็นที่สาธารณะ จะดำเนินการได้ก็ต่อเมื่อต้องเป็นที่สาธารณะ	- เส้นทางคมนาคม	- เส้นทางคมนาคมที่เป็นสาธารณะและประชาชนมีความต้องการให้ดำเนินการ	- มีเส้นทางในการคมนาคมเพียงพอและประชาชนได้รับความสะดวกในการสัญจรไปมา
2. ด้านงานส่งเสริมคุณภาพชีวิต	1) มีการระบาดของโรคอุบัติใหม่ โรคระบาดโรคติดต่อ	- ด้านสาธารณสุข	- ในเขตเทศบาล.	ในพื้นที่ไม่มีการระบาดของโรคอุบัติใหม่ โรคระบาดโรคติดต่อ
	2) ประชาชนในพื้นที่ป่วยเป็นโรคเรื้อรังแนวโน้มที่เพิ่มขึ้น เช่น เบาหวาน ความดัน		- ประชาชนกลุ่มเสี่ยงและผู้ป่วย	

ด้าน	สถานการณ์ภาพแวดล้อม ภายนอกที่เกี่ยวข้อง	ขอบข่ายและปริมาณ ของปัญหา/ ความต้องการ	พื้นที่เป้าหมาย/ กลุ่มเป้าหมาย	ความคาดหวังและ แนวโน้มอนาคต
	3) ปริมาณขยะและน้ำเสีย เพิ่มมากขึ้น		- ในเขตเทศบาล.	- ปริมาณขยะและ น้ำเสียถูกกำจัดให้ หมดด้วยวิธีการที่ ถูกต้อง
	4) ประชาชนบริโภคอาหาร ที่ปลอดภัย		- ประชาชนในเขต เทศบาล.	- ประชาชนทราบ และสามารถเลือก บริโภคอาหารที่ ปลอดภัยได้ถูกต้อง
	5) ประชาชนในพื้นที่บาง รายมีที่อยู่อาศัยไม่มั่นคง แข็งแรง	- ที่อยู่อาศัย	- ประชาชนในพื้นที่ ที่ได้รับความเดือน ร้อนเรื่องที่อยู่อาศัย	- ประชาชนในพื้นที่ ได้รับความช่วยเหลือ ซ่อมแซมที่อยู่อาศัย ให้มั่นคงแข็งแรง
	6) มีการขยายตัวของ ประชากรเพิ่มมากขึ้นทำให้เกิด เกิดการขยายตัวของ อาคารบ้านเรือนทำให้เกิด เป็นหมู่บ้านแออัด	- ประชากร	- พื้นที่ในเขต เทศบาล.	- ควบคุมการ ก่อสร้างอาคาร บ้านเรือนการ พิจารณาออก ใบอนุญาตเพื่อไม่ เกิดปัญหาจากการ ก่อสร้างอาคาร
	ประชาชนบางครัวเรือน บริโภค-บริโภคน้ำที่ยังไม่ สะอาดและมีสิ่งเจือปน เช่น จากน้ำฝน น้ำที่ไม่ได้ คุณภาพ มีตะกอน	- การอุปโภค-บริโภค	- ประชาชนในเขต เทศบาล.	- ประชาชนบริโภค น้ำที่สะอาดถูก สุขลักษณะ
	1) การศึกษาสื่อการเรียน การสอนยังไม่พอเพียง เด็ก นักเรียนไม่ได้รับการศึกษา ต่อในระดับที่สูงกว่าชั้น พื้นฐาน และขาด งบประมาณในการศึกษา ครอบครัวยากจน	- สังคมในหมู่บ้าน	- เด็กนักเรียนในเขต เทศบาล.	- มีสื่อการเรียนการ สอนที่พอเพียง เด็ก นักเรียนได้รับ การศึกษาที่สูงขึ้น มี งบประมาณในการ การศึกษาเล่าเรียน
	2) เด็กและผู้สูงอายุบาง ครอบครัว ผู้สูงอายุอยู่ตาม ลำพัง และรับภาระในการ ดูแลเด็ก		- ผู้สูงอายุและเด็กใน เขตเทศบาล.	- ผู้สูงอายุและเด็ก ได้รับการดูแลที่ดี

ด้าน	สถานการณ์ภาพแวดล้อมภายนอกที่เกี่ยวข้อง	ขอบข่ายและปริมาณของปัญหา/ความต้องการ	พื้นที่เป้าหมาย/กลุ่มเป้าหมาย	ความคาดหวังและแนวโน้มอนาคต
	3) เยาวชนและวัยรุ่นติดเกมส์ สิ่งลามก บุหรี่ เหล้า สาเสพติด และท้องก่อนวัยอันสมควร		- เยาวชนและวัยรุ่นในเขตเทศบาล.	- เยาวชนและวัยรุ่นมีอนาคตที่ดี
	4) ประชาชนกรอายุตั้งแต่ 35 ขึ้นไป ไม่ได้ตรวจสุขภาพประจำปี		- ประชาชนในเขตเทศบาล. ที่อายุ 35 ขึ้นไป	- ประชาชนที่อายุ 35 ขึ้นไปได้รับการตรวจสุขภาพทุกคน
	5) ประชากรที่สูบบุหรี่		- ประชาชนที่สูบบุหรี่และดื่มสุรา	- ประชาชนเลิกสูบบุหรี่และเลิกดื่มสุรา
3. ด้านการวางแผน การส่งเสริมการลงทุน พาณิชยกรรม และการท่องเที่ยว	1) ประชาชนไม่มีการวางแผนในการดำเนินงาน	- การวางแผน	- ประชาชนในเขตเทศบาล.	- ประชาชนสามารถวางแผนการดำเนินงานได้เอง
	2) ขาดแหล่งเงินลงทุนในการทำกิจการและประกอบอาชีพ	- การลงทุน	- ประชาชนในเขตเทศบาล.	- มีแหล่งเงินทุนในการทำกิจการและประกอบอาชีพ
	3) ประชาชนขาดสถานที่จำหน่ายสินค้า	- การพาณิชย์ กรรม	- ร้านค้าแผงลอย	- ร้านค้าแผงลอยมีสถานที่ในการขายจำหน่ายสินค้า
	4) ผลผลิตทางการเกษตรราคาตกต่ำระยะทางในการขนส่งผลผลิตไกลจากแหล่งรับซื้อ		- เกษตรกรในพื้นที่	- ผลผลิตมีราคาสูงขึ้น
	5) ค่าแรงต่ำค่าครองชีพสูงขาดแคลนการจ้างงาน		- ผู้ประกอบอาชีพรับจ้าง	- ค่าแรงสูงขึ้นเหมาะสมกับค่าครองชีพ มีการจ้างงานมากขึ้น
	6) คริวเรือมีรายได้เฉลี่ยต่อปี ต่ำกว่า 30,000 บาท จำนวน 9 คริวเรือ		- ประชาชนที่มีรายได้ต่ำกว่าเกณฑ์มาตรฐาน	- ไม่มีคริวที่ตกเกณฑ์มาตรฐานรายได้

ด้าน	สถานการณ์ภาพแวดล้อม ภายนอกที่เกี่ยวข้อง	ขอบข่ายและ ปริมาณของปัญหา/ ความต้องการ	พื้นที่เป้าหมาย/ กลุ่มเป้าหมาย	ความคาดหวังและ แนวโน้มอนาคต
	7) ในเขตเทศบาล.ไม่มี แหล่งท่องเที่ยวและ กิจกรรมการท่องเที่ยว	- การท่องเที่ยว	- ในเขตเทศบาล	- มีแหล่งท่องเที่ยว ในเขตอบต.และ ส่งเสริมกิจกรรม การท่องเที่ยวเพิ่ม มากขึ้น

## ส่วนที่ ๓

## การนำแผนพัฒนาท้องถิ่นไปสู่การปฏิบัติ

## 1. ยุทธศาสตร์การพัฒนาและแผนงาน

ที่	ยุทธศาสตร์	ด้าน	แผนงาน	หน่วยงาน รับผิดชอบหลัก	หน่วยงาน สนับสนุน
1	ยุทธศาสตร์ที่ 1 การแก้ไขปัญหาความยากจน	-ด้านการบริการชุมชนและสังคม	- แผนงานสร้างความเข้มแข็งของชุมชน - แผนงานสังคมสงเคราะห์	สำนักปลัด	เทศบาลตำบลบึงเนียม
2	ยุทธศาสตร์ที่ 2 การพัฒนาคนและสังคมที่มีคุณภาพ	-ด้านบริหารงานทั่วไป -ด้านบริการชุมชนและสังคม	- แผนงานบริหารงานทั่วไป - แผนงานการศึกษา - แผนงานสร้างความเข้มแข็งของชุมชน - แผนงานการศาสนาวัฒนธรรมและนันทนาการ - แผนงานสาธารณสุข	สำนักปลัด กองการศึกษา สำนักปลัด กองการศึกษา สำนักปลัด	
3	ยุทธศาสตร์ที่ 3 การพัฒนาเมืองและสังคมน่าอยู่	-ด้านบริหารงานทั่วไป -ด้านบริการชุมชนและสังคม	- แผนงานการรักษาความสงบภายใน - แผนงานเคหะและชุมชน	สำนักปลัด กองช่าง	
4	ยุทธศาสตร์ที่ 4 การพัฒนาเศรษฐกิจ และการท่องเที่ยว	-ด้านการเศรษฐกิจ -ด้านบริการชุมชนและสังคม	- แผนงานการเกษตร - แผนงานสร้างความเข้มแข็งของชุมชน	สำนักปลัด	
5	ยุทธศาสตร์ที่ 5 การจัดการทรัพยากรธรรมชาติและสิ่งแวดล้อม	-ด้านการเศรษฐกิจ -ด้านบริการชุมชนและสังคม	- แผนงานการเกษตร - แผนงานเคหะและชุมชน	สำนักปลัด กองช่าง	
6	ยุทธศาสตร์ที่ 6 การพัฒนาระบบบริหารจัดการที่ดี	-ด้านบริหารงานทั่วไป -ด้านบริการชุมชนและสังคม -ด้านการเศรษฐกิจ	- แผนงานบริหารงานทั่วไป - แผนงานเคหะและชุมชน - แผนงานสังคมสงเคราะห์ - แผนงานการเกษตร	สำนักปลัด,กองคลัง กองช่าง สำนักปลัด	
รวม	6 ยุทธศาสตร์	3 ด้าน	9 แผนงาน	4 หน่วยงาน รับผิดชอบ	1 หน่วยงาน

												แบบ ผ.01	
บัญชีสรุปโครงการพัฒนา													
แผนพัฒนาท้องถิ่น (พ.ศ.2566-2570)													
เทศบาลตำบลบึงเนียม อำเภอเมืองขอนแก่น จังหวัดขอนแก่น													
ยุทธศาสตร์	ปี 2566		ปี 2567		ปี 2568		ปี 2569		ปี 2570		รวม 5 ปี		
	จำนวน	งบประมาณ	จำนวน	งบประมาณ	จำนวน	งบประมาณ	จำนวน	งบประมาณ	จำนวน	งบประมาณ	จำนวน	งบประมาณ	
	โครงการ	(บาท)	โครงการ	(บาท)	โครงการ	(บาท)	โครงการ	(บาท)	โครงการ	(บาท)	โครงการ	(บาท)	
1) ยุทธศาสตร์ที่ 1 การแก้ไขปัญหาคาความยากจน													
1.1	4	260,000	4	260,000	4	260,000	4	260,000	4	260,000	20	1,300,000	
1.2	7	1,160,000	7	1,160,000	7	960,000	6	860,000	6	860,000	33	5,000,000	
<b>รวม</b>	<b>11</b>	<b>1,420,000</b>	<b>11</b>	<b>1,420,000</b>	<b>11</b>	<b>1,220,000</b>	<b>10</b>	<b>1,120,000</b>	<b>10</b>	<b>1,120,000</b>	<b>53</b>	<b>6,300,000</b>	
2) ยุทธศาสตร์ที่ 2 การพัฒนาคนและสังคมที่มีคุณภาพ													
2.1	15	5,195,000	20	5,335,680	20	5,335,680	20	5,335,680	19	5,235,680	94	26,437,720	
2.2	1	200,000	1	200,000	1	200,000	1	200,000	1	200,000	5	1,000,000	
2.3	1	100,000	1	100,000	1	100,000	1	100,000	1	100,000	5	500,000	
2.4	8	1,200,000	9	1,250,000	9	1,250,000	7	1,000,000	7	1,000,000	40	5,700,000	
2.5	10	1,115,000	10	1,115,000	9	1,040,000	9	1,010,000	9	1,010,000	47	5,290,000	
<b>รวม</b>	<b>35</b>	<b>7,810,000</b>	<b>41</b>	<b>8,000,680</b>	<b>40</b>	<b>7,925,680</b>	<b>38</b>	<b>7,645,680</b>	<b>37</b>	<b>7,545,680</b>	<b>191</b>	<b>38,927,720</b>	
3) ยุทธศาสตร์ที่ 3 การพัฒนามือเมืองและสังคมน่าอยู่													
3.1	27	74,564,500	32	27,759,000	22	43,756,000	19	37,976,000	10	34,394,000	110	218,449,500	
3.2	10	2,730,000	9	730,000	9	730,000	9	730,000	9	730,000	46	5,650,000	
<b>รวม</b>	<b>37</b>	<b>77,294,500</b>	<b>41</b>	<b>28,489,000</b>	<b>31</b>	<b>44,486,000</b>	<b>29</b>	<b>37,976,000</b>	<b>19</b>	<b>35,124,000</b>	<b>156</b>	<b>224,099,500</b>	

ยุทธศาสตร์	ปี 2566		ปี 2567		ปี 2568		ปี 2569		ปี 2570		รวม 5 ปี	
	จำนวน	งบประมาณ	จำนวน	งบประมาณ	จำนวน	งบประมาณ	จำนวน	งบประมาณ	จำนวน	งบประมาณ	จำนวน	งบประมาณ
	โครงการ	(บาท)	โครงการ	(บาท)	โครงการ	(บาท)	โครงการ	(บาท)	โครงการ	(บาท)	โครงการ	(บาท)
4) ยุทธศาสตร์ที่ 4 การพัฒนาเศรษฐกิจ และการท่องเที่ยว												
4.1 แผนงานการเกษตร	3	1,130,000	3	1,130,000	3	1,130,000	3	1,130,000	3	1,300,000	15	5,820,000
4.2 แผนงานสร้างความเข้มแข็งของชุมชน	1	50,000	1	50,000	1	50,000	1	50,000	1	50,000	5	250,000
<b>รวม</b>	<b>4</b>	<b>1,180,000</b>	<b>4</b>	<b>1,180,000</b>	<b>4</b>	<b>1,180,000</b>	<b>4</b>	<b>1,180,000</b>	<b>4</b>	<b>1,350,000</b>	<b>20</b>	<b>6,070,000</b>
5) ยุทธศาสตร์ที่ 5 การจัดการทรัพยากรธรรมชาติและสิ่งแวดล้อม												
5.1 แผนงานการเกษตร	1	50,000	1	50,000	1	50,000	1	50,000	1	50,000	5	250,000
5.2 แผนงานเกษตรและชุมชน	12	55,975,000	11	53,100,000	8	53,610,000	5	52,350,000	4	56,335,000	40	271,370,000
<b>รวม</b>	<b>13</b>	<b>56,025,000</b>	<b>12</b>	<b>53,150,000</b>	<b>9</b>	<b>53,660,000</b>	<b>6</b>	<b>52,400,000</b>	<b>5</b>	<b>56,385,000</b>	<b>45</b>	<b>271,620,000</b>
6) ยุทธศาสตร์ที่ 6 การพัฒนาระบบบริหารจัดการที่ดี												
6.1 แผนงานบริหารทั่วไป	15	1,617,000	13	1,467,000	13	1,467,000	13	1,467,000	13	1,467,000	67	7,485,000
6.2 แผนงานเกษตรและชุมชน	2	1,800,000	1	500,000	1	500,000			1	300,000	4	2,800,000
6.3 แผนงานการเกษตร	-	-	-	-			-	-	-	-	-	-
6.4 แผนงานสังคมสงเคราะห์	1	20,000	1	20,000	1	20,000	1	20,000	1	20,000	5	100,000
<b>รวม</b>	<b>18</b>	<b>3,437,000</b>	<b>15</b>	<b>1,987,000</b>	<b>15</b>	<b>1,987,000</b>	<b>14</b>	<b>9,889,000</b>	<b>15</b>	<b>1,787,000</b>	<b>76</b>	<b>10,385,000</b>
<b>รวมทั้งสิ้น</b>	<b>118</b>	<b>147,166,500</b>	<b>124</b>	<b>94,226,680</b>	<b>110</b>	<b>110,458,680</b>	<b>101</b>	<b>110,210,680</b>	<b>90</b>	<b>103,311,680</b>	<b>541</b>	<b>557,402,220</b>

											แบบ ผ. 02
<b>2. บัญชีโครงการพัฒนาท้องถิ่น</b>											
<b>รายละเอียดโครงการพัฒนา</b>											
<b>แผนพัฒนาท้องถิ่น (พ.ศ.2566 - 2570)</b>											
<b>เทศบาลตำบลบึงเนียม ตำบลบึงเนียม อำเภอเมืองขอนแก่น จังหวัดขอนแก่น</b>											
ก. ยุทธศาสตร์จังหวัดที่ 2 การพัฒนาคนและสังคมที่มีคุณภาพ											
ข. ยุทธศาสตร์การพัฒนาขององค์กรปกครองส่วนท้องถิ่นในเขตจังหวัด ยุทธศาสตร์ที่ 7 การสร้างเสริมฐานทางสังคมให้เข้มแข็งและพัฒนาเศรษฐกิจชุมชนเพื่อการแข่งขันภายใต้หลักปรัชญาเศรษฐกิจพอเพียง											
1.1 แผนงานสร้างความเข้มแข็งของชุมชน											
ที่	โครงการ	วัตถุประสงค์	เป้าหมาย (ผลิตผลของโครงการ)	งบประมาณ					ตัวชี้วัด (KPIs)	ผลที่คาดว่าจะได้รับ	หน่วยงาน รับผิดชอบหลัก
				2566 (บาท)	2567 (บาท)	2568 (บาท)	2569 (บาท)	2570 (บาท)			
1	โครงการสมทบกองทุนสวัสดิการชุมชนท้องถิ่นตำบลบึงเนียม (กองทุนวันละบาท)	เพื่อจ่ายเป็นค่าดำเนินการต่างๆ ของกองทุนสวัสดิการชุมชนตำบลบึงเนียม	1 กลุ่ม	30,000	30,000	30,000	30,000	30,000	1 กลุ่ม	การดำเนินงานกิจกรรมของกองทุน	สำนักจัด
									จ่ายเงินได้ตามกำหนด	สวัสดิการชุมชนตำบลบึงเนียม	
										มีความเข้มแข็ง	
2	อุทหนุนศูนย์พัฒนาครอบครัวในชุมชน (ศพค.) ประจำตำบลบึงเนียม	เพื่ออุทหนุนศูนย์พัฒนาครอบครัวในชุมชน (ศพค.) ประจำตำบลบึงเนียม	1 ศูนย์	10,000	10,000	10,000	10,000	10,000	ศูนย์ได้รับการสนับสนุนร้อยละ 100	ส่งเสริมให้ศูนย์พัฒนาครอบครัวในชุมชน (ศพค.) ประจำตำบลบึงเนียม	สำนักจัด
										มีความเข้มแข็งขึ้น	
3	โครงการส่งเสริมอาชีพให้กับประชาชนตามแนวปรัชญาเศรษฐกิจพอเพียง	เพื่อเป็นการส่งเสริมอาชีพให้กับประชาชนภายในตำบลบึงเนียมตามแนวทางปรัชญาพอเพียง	หมู่ที่ 1-12 หมู่ละ 10 คน	100,000	100,000	100,000	100,000	100,000	ประชาชนได้รับการอบรมร้อยละ 80	ส่งเสริมให้ประชาชนมีอาชีพสร้างงานและสร้างรายได้ให้แก่ประชาชนในพื้นที่ตำบลบึงเนียม	สำนักจัด
4	อุทหนุนกลุ่มอาชีพภายในตำบลบึงเนียม ที่จัดตั้งถูกต้องตามกฎหมาย มีการดำเนินงานที่ต่อเนื่อง	เพื่อเป็นการส่งเสริมให้กลุ่มอาชีพที่จัดตั้งถูกต้องตามกฎหมาย มีการดำเนินงานที่ต่อเนื่อง	หมู่ที่ 1-12	120,000	120,000	120,000	120,000	120,000	กลุ่มอาชีพได้รับการอุทหนุนร้อยละ 80	ส่งเสริมให้กลุ่มอาชีพที่จัดตั้งถูกต้องตามกฎหมาย มีการดำเนินงานที่ต่อเนื่อง	สำนักจัด
รวม	4 โครงการ	-	-	260,000	260,000	260,000	260,000	260,000	-	-	-

1. ยุทธศาสตร์ที่ 1 การแก้ไขปัญหาคความยากจน											
1.2 แผนงานสังคมสงเคราะห์											
ที่	โครงการ	วัตถุประสงค์	เป้าหมาย (ผลิตผลของโครงการ)	งบประมาณ					ตัวชี้วัด (KPIs)	ผลที่คาดว่าจะได้รับ	หน่วยงาน รับผิดชอบหลัก
				2566 (บาท)	2567 (บาท)	2568 (บาท)	2569 (บาท)	2570 (บาท)			
1	โครงการซ่อมแซมบ้านให้กับผู้ยากไร้	เพื่อช่วยเหลือผู้สูงอายุ ผู้พิการ และผู้ด้อยโอกาสใหม่ที่อาศัยที่มั่นคงแข็งแรง	ในเขตพื้นที่ตำบลบึงเนียม	200,000	200,000	200,000	200,000	200,000	ได้รับการช่วยเหลือ ร้อยละ 100	ผู้สูงอายุ ผู้พิการ และผู้ด้อยโอกาสได้มีที่อยู่อาศัยที่มั่นคงแข็งแรง	สำนักปลัด
2	โครงการจัดตั้งศูนย์บริการผู้สูงอายุ ผู้พิการ ผู้ป่วยเอดส์และประชาชนในชุมชน	เพื่อให้ผู้สูงอายุมีเครือข่ายช่วยเหลือกันและกันในชุมชน	1 แห่ง			100,000			สามารถจัดตั้งศูนย์บริการผู้สูงอายุ ได้ 1 แห่ง	ชุมชนมีศูนย์กลางแหล่งข่าวสาร แลกพบปะของผู้สูงอายุแลกเปลี่ยนประสบการณ์	สำนักปลัด หน่วยงานอื่น
3	โครงการอบรมให้ความรู้และศึกษาดูงานสำหรับผู้สูงอายุ ผู้พิการ และกลุ่มสตรีตำบลบึงเนียม	เพื่อจัดให้มีการอบรมให้ความรู้และศึกษาด้านวัฒนธรรมและธรรมชาติ ฯลฯ	12 หมู่บ้าน	300,000	300,000	300,000	300,000	300,000	ร้อยละ 20 ของผู้สูงอายุ	ผู้สูงอายุ ผู้พิการ และกลุ่มสตรีตำบลบึงเนียม ได้ศึกษาด้านศิลปวัฒนธรรม และธรรมชาติในจังหวัดขอนแก่น	สำนักปลัด หน่วยงานอื่น
4	โครงการจัดตั้งโรงเรียนผู้สูงอายุ	ผู้สูงอายุได้รับการส่งเสริมด้านการเรียนการสอน	12 หมู่บ้าน	300,000	300,000				ร้อยละ 80 ของผู้สูงอายุมีการดูแลด้านสุขภาพ	ทำให้ผู้สูงอายุได้รับการส่งเสริมด้านการเรียนการสอน	สำนักปลัด หน่วยงานอื่น
5	โครงการช่วยเหลือประชาชนตามอำนาจหน้าที่ของเทศบาลตำบล	เพื่อให้การช่วยเหลือประชาชนตามอำนาจหน้าที่ ด้านสาธารณสุข	12 หมู่บ้าน	100,000	100,000	100,000	100,000	100,000	ช่วยเหลือประชาชนได้ตามหน้าที่ที่ประสบความสำเร็จ	ช่วยเหลือประชาชนตามอำนาจหน้าที่	สำนักปลัด
									ร้อยละ 80		

ที่	โครงการ	วัตถุประสงค์	เป้าหมาย (ผลผลิตของโครงการ)	งบประมาณ					ตัวชี้วัด (KPIs)	ผลที่คาดว่าจะได้รับ	หน่วยงาน รับผิดชอบหลัก
				2566 (บาท)	2567 (บาท)	2568 (บาท)	2569 (บาท)	2570 (บาท)			
6	โครงการช่วยเหลือประชาชนตาม อำนาจหน้าที่ของเทศบาลตำบล ด้านสวัสดิการสังคม	เพื่อให้การช่วยเหลือประชาชน ตามอำนาจหน้าที่ ด้านสวัสดิการสังคม	12 หมู่บ้าน	100,000	100,000	100,000	100,000	100,000	ช่วยเหลือ ประชาชนได้ตาม ที่ประสบความสำเร็จ เดือน ร้อยละ 80	ช่วยเหลือประชาชนตามอำนาจ หน้าที่	สำนักปลัด
7	โครงการช่วยเหลือประชาชนตาม อำนาจหน้าที่ของเทศบาลตำบล ด้านการเกษตร	เพื่อให้การช่วยเหลือประชาชน ตามอำนาจหน้าที่ ด้านสาธารณสุข ด้านการเกษตร	12 หมู่บ้าน	100,000	100,000	100,000	100,000	100,000	ช่วยเหลือ ประชาชนได้ตาม ที่ประสบความสำเร็จ เดือน ร้อยละ 80	ช่วยเหลือประชาชนตามอำนาจ หน้าที่	สำนักปลัด
8	โครงการอบรมส่งเสริมอาชีพสูงอายุ ผู้พิการ, ผู้ป่วยภูมิคุ้มกันบกพร่อง และผู้ด้อยโอกาส	เพื่อเสริมสร้างรายได้ให้สูงอายุ ผู้พิการ, ผู้ป่วยภูมิคุ้มกันบกพร่อง และผู้ด้อยโอกาส	12 หมู่บ้าน	60,000	60,000	60,000	60,000	60,000	ผู้เข้าอบรม สามารถนำความ รู้ที่ได้นำไป ประกอบอาชีพ ได้ร้อยละ 50	ผู้สูงอายุ, ผู้พิการ และผู้ป่วยภูมิคุ้มกัน บกพร่องและผู้ด้อยโอกาส มีคุณภาพชีวิตที่ดีขึ้น	สำนักปลัด
รวม	8 โครงการ	-	-	1,160,000	1,160,000	960,000	860,000	860,000	-	-	-

ก. ยุทธศาสตร์จังหวัดที่ 2 การพัฒนาคนและสังคมที่มีคุณภาพ										แบบ ผ. 02	
ข. ยุทธศาสตร์การพัฒนาขององค์กรปกครองส่วนท้องถิ่นในเขตจังหวัด ยุทธศาสตร์ที่ 3 การพัฒนาการศึกษาและศักยภาพพลเมือง											
2. ยุทธศาสตร์ที่ 2 การพัฒนาคนและสังคมที่มีคุณภาพ											
2.1 แผนงานการศึกษา											
ที่	โครงการ	วัตถุประสงค์	เป้าหมาย (ผลิตผลของโครงการ)	งบประมาณ					ตัวชี้วัด (KPIs)	ผลที่คาดว่าจะได้รับ	หน่วยงาน รับผิดชอบหลัก
				2566 (บาท)	2567 (บาท)	2568 (บาท)	2569 (บาท)	2570 (บาท)			
1	โครงการส่งเสริมการจัดกิจกรรมการเรียนรู้ของเด็กใน ศพต.เทศบาลตำบลบึงเนียม	เพื่อส่งเสริมการจัดกิจกรรมเมืองในวันสำคัญต่างๆ ของศพต.	ศพต.เทศบาลตำบลบึงเนียม	30,000	30,000	30,000	30,000	30,000	จำนวนไม่น้อยกว่า 2 กิจกรรม	เด็กใน ศพต.เกิดกระบวนการเรียนรู้ใหม่การพัฒนาให้มีความรู้ด้านคุณธรรม จริยธรรมและเป็นการปลูกฝังค่านิยมที่ดีงาม	กองการศึกษา
2	โครงการประชุมผู้ปกครอง/คณะกรรมการศูนย์พัฒนาเด็กเล็ก	เพื่อให้ผู้ปกครองและคณะกรรมการมีส่วนร่วมในการจัดการศึกษา และพัฒนาเด็กเล็กได้อย่างมีคุณภาพตามมาตรฐาน	ผู้ปกครอง/คณะกรรมการศูนย์พัฒนาเด็กเล็ก	5,000	5,000	5,000	5,000	5,000	จำนวนครั้งที่ได้จัดประชุมอย่างน้อยปีละ 1 ครั้ง	ผู้ปกครองและคณะกรรมการศูนย์ฯ สามารถจัดการศึกษาและพัฒนาเด็กเล็กได้อย่างมีคุณภาพตามมาตรฐาน	กองการศึกษา
3	โครงการตรวจสุขภาพให้กับเด็ก ศพต.ตำบลบึงเนียม	เพื่อประเมินสุขภาพตามเกณฑ์มาตรฐาน	ตรวจสุขภาพเด็ก ศพต. ทด.บึงเนียม	5,000	5,000	5,000	5,000	5,000	ได้รับการตรวจสุขภาพ ปีละ 1 ครั้ง	เด็กได้รับการตรวจทางทันตกรรม รางกายจิตใจ สติปัญญา และอารมณ์	กองการศึกษา
4	โครงการวันเด็กแห่งชาติ	เพื่อส่งเสริมให้มีการจัดกิจกรรมการแสดงและการละเล่นต่างๆ ให้กับเด็กฯ เมื่อในวันเด็กแห่งชาติ	จัดกิจกรรม 1 ครั้ง	100,000	100,000	100,000	100,000	100,000	เด็กร้อยละ 60 ที่ได้เข้าร่วมกิจกรรม	เด็กนักเรียนมีขวัญและกำลังใจ และมีการมีส่วนร่วมกัน ทำให้เด็กๆ กล้าแสดงออก สนุกสนานรื่นเริงเหมาะสมกับวัย	กองการศึกษา
5	โครงการอุดหนุนโรงเรียนในการส่งเสริมและพัฒนาความรู้ความสามารถด้านวิชาการให้กับนักเรียนในเขตพื้นที่ตำบลบึงเนียม	เพื่อพัฒนาความรู้ความสามารถให้แก่เด็กนักเรียนในเขตพื้นที่ตำบลบึงเนียม	6 โรงเรียน	220,000	220,000	220,000	220,000	220,000	โรงเรียนได้รับการสนับสนุนร้อยละ 100	เด็กนักเรียนในเขตพื้นที่ตำบลบึงเนียมเกิดกระบวนการเรียนรู้เป็น การพัฒนาให้นักเรียนมีความรู้ความสามารถ	กองการศึกษา
6	โครงการส่งเสริมสนับสนุนกิจกรรมสภาเด็กและเยาวชน	เพื่อให้มีสภาเด็กและเยาวชนในการบริหารจัดการด้านเด็กและเยาวชน	1 กลุ่ม	50,000	50,000	50,000	50,000	50,000	จำนวนกิจกรรมที่ได้รับการสนับสนุน	เด็กและเยาวชนจะได้มีคณะกรรมการในการบริหารจัดการ	สำนักปลัด

ที่	โครงการ	วัตถุประสงค์	เป้าหมาย	งบประมาณ					ตัวชี้วัด (KPIs)	ผลที่คาดว่าจะได้รับ	หน่วยงานรับผิดชอบหลัก
				2566 (บาท)	2567 (บาท)	2568 (บาท)	2569 (บาท)	2570 (บาท)			
7	โครงการปรับปรุงภูมิทัศน์ศูนย์พัฒนาเด็กเล็กเทศบาลตำบลบึงเนียม	เพื่อจัดสภาพแวดล้อมของศูนย์พัฒนาเด็กเล็กเทศบาลตำบลบึงเนียมให้เป็นที่น่าเรียนรู้ให้กับนักเรียน	ปรับปรุงภูมิทัศน์รอบ ศพ 1 แห่ง	500,000	500,000	500,000	500,000	500,000	จำนวนพื้นที่ที่ได้รับการปรับปรุง บึงเนียมมีสภาพแวดล้อมที่ดีเป็นร้อยละ 30	ศูนย์พัฒนาเด็กเล็กเทศบาลตำบลบึงเนียม	กองการศึกษา
8	โครงการส่งเสริม/สนับสนุนอาหารเสริม (นม)	เพื่อให้เด็กนักเรียนได้ดื่มนมที่มีประโยชน์ต่อร่างกาย	โรงเรียน และศูนย์พัฒนาเด็กเล็ก 1 ศูนย์	1,500,000	1,500,000	1,500,000	1,500,000	1,500,000	เด็กใน ศพต.และสพฐ. ได้รับร้อยละ 100	เด็กนักเรียนมีสุขภาพร่างกายแข็งแรง	กองการศึกษา
9	โครงการส่งเสริม/สนับสนุนอาหาร (กลางวัน)	เพื่อให้เด็กนักเรียนได้รับประทานอาหารที่ถูกสุขลักษณะและครบทุกหมู่	6 โรงเรียน ในเขตพื้นที่ตำบลบึงเนียม	2,000,000	2,000,000	2,000,000	2,000,000	2,000,000	เด็กนักเรียนได้รับอาหารเสริม ร้อยละ 100	เด็กนักเรียนมีสุขภาพร่างกายแข็งแรง	กองการศึกษา
10	โครงการสร้างงานสร้างรายได้ให้กับนักเรียน - นักศึกษาช่วงปิดภาคเรียน (งานดี ที่น่องทำได้)	เพื่อส่งเสริมสนับสนุนให้นักเรียน นักศึกษามีรายได้จากอาชีพที่ตนเองสนใจในช่วงปิดเทอม	จัดกิจกรรม 1 ครั้ง	50,000	50,000	50,000	50,000	50,000	จำนวนครั้งที่จัดกิจกรรม	นักเรียน/นักศึกษาที่มีรายได้จากอาชีพที่เหมาะสมช่วงปิดภาคเรียน และสามารถแบ่งเบาภาระผู้ปกครอง	กองการศึกษา
11	โครงการประกันคุณภาพภายในศูนย์พัฒนาเด็กเล็กเทศบาลตำบลบึงเนียม	เพื่อประเมินผลการส่งเสริมและพัฒนาระบบประกันคุณภาพภายในของศูนย์พัฒนาเด็กเล็กเทศบาลตำบลบึงเนียม	มีการประเมินคุณภาพใน ศพต. ปีละ 1 ครั้ง	10,000	10,000	10,000	10,000	10,000	ได้รับการประเมินปีละไม่น้อยกว่า 1 ครั้ง	ทำให้อายุพัฒนาเด็กเล็กเทศบาลตำบลบึงเนียม ได้รับการส่งเสริมและพัฒนาระบบประกันคุณภาพภายใน ศพต.	กองการศึกษา
12	โครงการเยี่ยมบ้านสามัคคี	เพื่อสร้างความสัมพันธ์กับชุมชนและมีส่วนร่วมของผู้ปกครอง ของศูนย์พัฒนาเด็กเล็กเทศบาลตำบลบึงเนียม	ครัวเรือนของ นักเรียน ศพต. ทต. บึงเนียม	5,000	5,000	5,000	5,000	5,000	จำนวนครัวเรือนที่ไปเยี่ยม	ทำให้เป็นการสร้างความสัมพันธ์ที่ดีกับชุมชนและผู้ปกครอง ของศูนย์พัฒนาเด็กเล็กเทศบาลตำบลบึงเนียม	กองการศึกษา

ที่	โครงการ	วัตถุประสงค์	เป้าหมาย	งบประมาณ					ตัวชี้วัด (KPIs)	ผลที่คาดว่าจะได้รับ	หน่วยงานรับผิดชอบหลัก	
				2566 (บาท)	2567 (บาท)	2568 (บาท)	2569 (บาท)	2570 (บาท)				
13	โครงการสนับสนุนค่าใช้จ่าย การบริหารสถานศึกษา - ค่าหนังสือเรียน - ค่าอุปกรณ์การเรียน - ค่าเครื่องแบบนักเรียน - ค่ากิจกรรมพัฒนาผู้เรียน	เพื่อรองรับการสนับสนุนภารกิจ และงบประมาณจากรมส่งเสริม การปกครองท้องถิ่น	สำหรับเด็กนักเรียนใน ศูนย์พัฒนาเด็กเล็ก เทศบาลตำบลบึงเนียม		7,200	7,200	7,200	7,200	7,200	จำนวนโครงการ ที่ได้รับบริการ สนับสนุนภารกิจ และงบประมาณ ร้อยละ 100	ผู้เรียนมีความรู้และทักษะที่จำเป็น ตามหลักสูตรและมาตรฐาน การศึกษา	กองการศึกษา
	- โครงการส่งเสริม/ป้องกันรักษา/ ฟื้นฟูสุขภาพนักเรียนใน ศพด.บึงเนียม	เพื่อดูแลสุขภาพเด็กให้มีภาวะโภชน การมีพัฒนาการที่ดี	เด็กนักเรียนใน ศพด. เทศบาลตำบลบึงเนียม	50,000	50,000	50,000	50,000	50,000	เด็กร้อยละ 100 ที่เข้าร่วม	เด็กนักเรียนทั้งหมดมีสุขภาพที่ดี และมีพัฒนาการสมวัยในทุกด้าน	กองการศึกษา	
	- โครงการส่งเสริม/สนับสนุน อุปกรณ์สื่อการเรียนการสอน ศพด.บึงเนียม	เพื่อส่งเสริมการศึกษาของเด็กนักเรียน ให้มีวัสดุอุปกรณ์การเรียนการสอน ที่ได้มาตรฐาน	เด็กนักเรียน ศพด. ทต. บึงเนียมได้รับคางบ ที่จัดสรร	170,000	170,000	170,000	170,000	170,000	นักเรียนได้รับสื่อ การเรียนการสอน ร้อยละ 100	ทำให้ ศพด.มีวัสดุอุปกรณ์สื่อการเรียนการสอน ที่ได้มาตรฐานส่งเสริม พัฒนาการ 4 ด้าน	กองการศึกษา	
	โครงการส่งเสริม/สนับสนุนอาหาร (กลางวัน)	เพื่อให้เด็กนักเรียนได้รับประทาน อาหารที่ถูกสุขลักษณะและครบทุกหมู่	ศูนย์พัฒนาเด็กเล็ก เทศบาลตำบลบึงเนียม	500,000	500,000	500,000	500,000	500,000	เด็กนักเรียน ได้รับอาหารเสริม ร้อยละ 100	เด็กนักเรียนมีสุขภาพร่างกาย แข็งแรงสมบูรณ์	กองการศึกษา	
14	การจัดทำสนามเด็กเล่น สร้างปัญญา	เพื่อจัดทำสนามเด็กเล่นให้กับ ศพด.บึงเนียม	ดำเนินการจัดทำสนาม เด็กเล่น จำนวน 1 แห่ง		100,000	100,000	100,000		พื้นที่และเครื่อง เล่นติดตั้ง ร้อยละ 80	พื้นที่และเครื่อง เล่นติดตั้ง ร้อยละ 80	กองการศึกษา	
รวม	14 โครงการ	-	-	5,195,000	5,335,680	5,335,680	5,335,680	5,235,680	-	-	-	

2. ยุทธศาสตร์ที่ 2 การพัฒนาคนและสังคมที่มีคุณภาพ											
2.2 แผนงานบริหารงานทั่วไป											
ที่	โครงการ	วัตถุประสงค์	เป้าหมาย	งบประมาณ					ตัวชี้วัด (KPIs)	ผลที่คาดว่าจะได้รับ	หน่วยงานรับผิดชอบหลัก
				2566 (บาท)	2567 (บาท)	2568 (บาท)	2569 (บาท)	2570 (บาท)			
1	โครงการจัดงานวันรัฐพิธี	เพื่อให้ข้าราชการ/ พนักงาน และ ประชาชนตลอดจนนักเรียน/นักศึกษา ในเขตพื้นที่เทศบาลตำบลบึงเนียม ร่วมแสดงความจงรักภักดี ต่อสถาบันพระมหากษัตริย์	จัดกิจกรรมอย่างน้อย 2 ครั้ง	200,000	200,000	200,000	200,000	200,000	จำนวนครั้งที่ จัดกิจกรรม ไม่น้อยกว่า 2 ครั้งต่อปี	ประชาชนทุกหมู่เหล่าได้ร่วมแสดง ออกถึงความจงรักภักดีต่อสถาบัน พระมหากษัตริย์	สำนักปลัด
รวม	1 โครงการ	-	-	200,000	200,000	200,000	200,000	200,000	-	-	-

2. ยุทธศาสตร์ที่ 2 การพัฒนาคนและสังคมที่มีคุณภาพ											
2.3 แผนงานสร้างความเข้มแข็งชุมชน											
ที่	โครงการ	วัตถุประสงค์	เป้าหมาย (ผลิตผลของโครงการ)	งบประมาณ					ตัวชี้วัด (KPIs)	ผลที่คาดว่าจะได้รับ	หน่วยงาน รับผิดชอบหลัก
				2566 (บาท)	2567 (บาท)	2568 (บาท)	2569 (บาท)	2570 (บาท)			
1	โครงการรอยดวงใจสามเียวรัก ผู้สูงอายุ	เพื่อตระหนักถึงคุณค่าของผู้สูงอายุ และเป็นการสืบสานวัฒนธรรม ประเพณีอันดีงามของไทย	จัดกิจกรรม 1 ครั้ง	100,000	100,000	100,000	100,000	100,000	จัดกิจกรรม 1 ครั้ง	ทำให้ผู้สูงอายุ มีความสำคัญใน สังคมและลูกหลานได้ร่วมแสดง ออกถึงความกตัญญู	สำนักปลัด
รวม	1 โครงการ	-	-	100,000	100,000	100,000	100,000	100,000	-	-	-

2. ยุทธศาสตร์ที่ 2 การพัฒนาคนและสังคมที่มีคุณภาพ											
2.4 แผนงานการศาสนา วัฒนธรรมและนันทนาการ											
ที่	โครงการ	วัตถุประสงค์	เป้าหมาย	งบประมาณ					ตัวชี้วัด (KPIs)	ผลที่คาดว่าจะได้รับ	หน่วยงานรับผิดชอบหลัก
				2566 (บาท)	2567 (บาท)	2568 (บาท)	2569 (บาท)	2570 (บาท)			
1	โครงการส่งเสริมงานวันสำคัญทางศาสนาและประเพณีท้องถิ่น	เพื่ออนุรักษ์งานประเพณีให้ยั่งยืน พระราชโอรุรักษ์และถ่ายทอดไปยังอนุชนรุ่นหลังต่อไป	จัดกิจกรรมจำนวน 1 ครั้ง	100,000	100,000	100,000	100,000	100,000	จำนวนครั้งที่จัดกิจกรรมไม่น้อยกว่า 2 ครั้งต่อปี	เทศบาลตำบลบึงนารางสามารถจัดและรักษาไว้ซึ่งงานประเพณีให้ยั่งยืน	กองการศึกษา
2	โครงการประเพณีงานเมืองสวนผักและของดีตำบลบึงนาราง	เพื่อส่งเสริมอนุรักษ์ประเพณีท้องถิ่น	12 หมู่บ้าน	200,000	200,000	200,000	200,000	200,000	จำนวน 1 ครั้ง ปี	ประชาชนร่วมอนุรักษ์สืบสานงานประเพณีงานเมืองสวนผักของเทศบาลตำบลบึงนาราง	กองการศึกษา
3	โครงการส่งเสริมวัยสามเณร	เพื่อส่งเสริมการจัดกิจกรรมให้เด็กและผู้สูงอายุในเขตเทศบาลตำบลบึงนาราง	ศพท.เทศบาลตำบลบึงนารางและผู้สูงอายุ		50,000	50,000			จำนวนครั้งที่จัดกิจกรรม	เพื่อเด็กได้ทำกิจกรรมกับผู้สูงอายุในการส่งเสริมความรัก ความสัมพันธ์ของบุคคลสองวัยในสถาบันครอบครัว	กองการศึกษา
4	โครงการสืบสานงานประเพณีลอยกระทงและแข่งขันเรือพาย	เพื่อเป็นการส่งเสริมการท่องเที่ยวและอนุรักษ์วัฒนธรรมประเพณี	จัดกิจกรรม 1 ครั้ง	200,000	200,000	200,000	200,000	200,000	จำนวนครั้งที่จัดกิจกรรม	เทศบาลตำบลบึงนารางมีการส่งเสริมการท่องเที่ยวและอนุรักษ์งานประเพณีที่ดีงาม	กองการศึกษา
5	โครงการจัดแข่งขันกีฬาภายในตำบลบึงนาราง	เพื่อให้เด็ก/เยาวชน/ประชาชน และหน่วยงานต่างๆ ในพื้นที่ได้รวมกิจกรรมแข่งขันกีฬาภายในตำบล	จัดกิจกรรม 1 ครั้ง	200,000	200,000	200,000	200,000	200,000	จำนวนครั้งที่จัดกิจกรรม	ประชาชนได้ทำกิจกรรมร่วมกัน สร้างความรัก ความเข้าใจ ความสามัคคีอันดีต่อกันภายในตำบล	กองการศึกษา
6	โครงการจัดแข่งขันกีฬาเข้าร่วมการแข่งขันกีฬา อบท. สัมพันธ์	เพื่อส่งเสริมให้ ผู้บริหาร,สมาชิกสภาเทศบาล พนักงานเทศบาลและประชาชน เข้าร่วมการแข่งขันกีฬา อบท. สัมพันธ์	1 ครั้ง	100,000	100,000	100,000	100,000	100,000	จำนวนครั้งที่จัดกิจกรรม	เพื่อสร้างโอกาสให้ ผู้บริหาร สมาชิกสภาเทศบาล,พนักงานเทศบาลมีพัฒนาทักษะด้านกีฬา และสร้างชื่อเสียงให้แก่ท้องถิ่น	กองการศึกษา

2. ยุทธศาสตร์ที่ 2 การพัฒนาคนและสังคมที่มีคุณภาพ											
2.4 แผนงานการศาสนา วัฒนธรรมและนันทนาการ											
ที่	โครงการ	วัตถุประสงค์	เป้าหมาย	งบประมาณ					ตัวชี้วัด (KPIs)	ผลที่คาดว่าจะได้รับ	หน่วยงานรับผิดชอบหลัก
				2566 (บาท)	2567 (บาท)	2568 (บาท)	2569 (บาท)	2570 (บาท)			
7	โครงการจัดแข่งขันกีฬาเข้าร่วมแข่งขันกีฬาศูนย์พัฒนาเด็กเล็ก	ส่งเสริมการเล่นกีฬา และการออกกำลังกายเพื่อเด็กที่มีสุขภาพสมบูรณ์ร่างกายแข็งแรง	จัดกิจกรรม 1 ครั้ง	50,000	50,000	50,000	50,000	50,000	จำนวนครั้งที่จัดกิจกรรม	เด็กได้ทำกิจกรรมร่วมกัน ทั้งสร้างความรัก ความเข้าใจ ความสามัคคีอันดีต่อกัน	กองการศึกษา
8	โครงการส่งเสริม/สนับสนุนวัสดุอุปกรณ์กีฬาหมู่บ้าน	เพื่อจัดหาอุปกรณ์กีฬาให้หมู่บ้านในเขตพื้นที่ตำบลบึงนาราง	12 หมู่บ้าน	150,000	150,000	150,000	150,000	150,000	ได้รับการสนับสนุนอุปกรณ์กีฬาครบทั้ง 12 หมู่บ้าน	เด็ก/เยาวชน/ประชาชนมีอุปกรณ์สำหรับเล่นกีฬาหรือออกกำลังกาย ทำให้สุขภาพร่างกายแข็งแรง	กองการศึกษา
9	โครงการจัดซื้อเครื่องออกกำลังกายกลางแจ้ง	เพื่อส่งเสริมให้ประชาชนภายในเขตพื้นที่ตำบลบึงนารางได้ออกกำลังกาย	ภายในตำบลบึงนาราง	200,000	200,000	200,000			จำนวน 1 ครั้ง ปี	ส่งเสริมให้ประชาชนมีการออกกำลังกายมากขึ้นทำให้สุขภาพร่างกายแข็งแรง	กองการศึกษา
รวม	9 โครงการ	-	-	1,200,000	1,250,000	1,250,000	1,000,000	1,000,000	-	-	-

2. ยุทธศาสตร์ที่ 2 การพัฒนาคนและสังคมที่มีคุณภาพ											
2.5 แผนงานสาธารณสุข											
ที่	โครงการ	วัตถุประสงค์	เป้าหมาย (ผลผลิตของโครงการ)	งบประมาณ					ตัวชี้วัด (KPIs)	ผลที่คาดว่าจะได้รับ	หน่วยงาน รับผิดชอบหลัก
				2566 (บาท)	2567 (บาท)	2568 (บาท)	2569 (บาท)	2570 (บาท)			
1	โครงการสัตว์ปลอดโรค คนปลอดภัยจากโรคพิษสุนัขบ้า	เพื่อป้องกันการติดโรค พิษสุนัขบ้าจากสัตว์สู่คน	สัตว์เลี้ยงสุ่มและแมว ในตำบลบึงเนียม	130,000	130,000	130,000	130,000	130,000	จำนวนกิจกรรม 1 ครั้ง	ป้องกันการติดโรคพิษสุนัข บ้าจากสัตว์สู่คนในพื้นที่ตำบล บึงเนียม	สำนักปลัด
2	โครงการอุดหนุนสำหรับบริการ ดำเนินงานตามแนวทางการ พระราชดำริด้านสาธารณสุข	เพื่อตอบสนองการดำเนินงาน ตามแนวทางการพระ ราชดำริด้านสาธารณสุข	1 ครั้ง/ปี จำนวน 12 หมู่บ้าน หมู่บ้านละ 20,000 บาท	240,000	240,000	240,000	240,000	240,000	จำนวนกิจกรรม 1 ครั้ง	ประชาชนในเขตพื้นที่ตำบล บึงเนียมมีสุขภาพที่ดีขึ้น	สำนักปลัด
3	โครงการป้องกันโรคไข้เลือดออกและ โรคติดต่อจากยุงเป็นพาหะในชุมชน	เพื่อให้ประชาชนได้รับการดูแลการติด โรคจากยุงลาย หมู่ที่ 1-12	12 หมู่บ้าน	200,000	200,000	200,000	200,000	200,000	จำนวนกิจกรรม 1 ครั้ง	จำนวนกิจกรรม 1 ครั้ง	สำนักปลัด
4	โครงการจัดซื้อเครื่องพ่นฝอย ละอองหรือเครื่องพ่นหมอกควัน	เพื่อดำเนินการด้านสาธารณสุข	1 เครื่อง	75,000	75,000				จำนวน 1 เครื่อง	โรคติดต่อโรคระบาดในพื้นที่ ตำบลบึงเนียมลดลง / ไม่มี	สำนักปลัด หน่วยงานอื่น
5	อุดหนุนสำนักงานหลักประกัน สุขภาพแห่งชาติโครงการระบบหลัก ประกันสุขภาพในระดับท้องถิ่นหรือ พื้นที่ (กองทุนสุขภาพตำบล)	เพื่อสนับสนุนโครงการระบบ หลักประกันสุขภาพในระดับ ท้องถิ่นหรือพื้นที่(กองทุน สุขภาพตำบล) ประจำปี	1 ครั้ง	180,000	180,000	180,000	180,000	180,000	จำนวน 1 ครั้ง	สนับสนุนโครงการระบบ หลักประกันสุขภาพในระดับ ท้องถิ่นหรือพื้นที่ (กองทุนสุขภาพตำบล)	สำนักปลัด

ที่	โครงการ	วัตถุประสงค์	เป้าหมาย (ผลผลิตของโครงการ)	งบประมาณ					ตัวชี้วัด (KPIs)	ผลที่คาดว่าจะได้รับ	หน่วยงาน รับผิดชอบหลัก
				2566 (บาท)	2567 (บาท)	2568 (บาท)	2569 (บาท)	2570 (บาท)			
6	โครงการจัดซื้อน้ำยาหมอกควัน และทรายกำจัดลูกน้ำยุงลาย	เพื่อให้ประชาชนได้รับการดูแลการติด โรคจากยุงลาย หมู่ที่ 1-12	12 หมู่บ้าน	100,000	100,000	100,000	100,000	100,000	จำนวน 1 ครั้ง	โรคไข้มาลาเรีย, ไข้เลือดออกในเขต พื้นที่ตำบลบึงเนียมลดลง/ไม่มี	สำนักปลัด
7	โครงการส่งเสริมพัฒนาสตรีระดับตำบล (ป.ป.สท.)	เพื่อสร้างความสามัคคีในตำบล	จัดกิจกรรม 1 ครั้ง	100,000	100,000	100,000	100,000	100,000	จำนวน 1 ครั้ง	ส่งเสริมพัฒนาสตรีระดับตำบล (ป.ป.สท.) มีความสามัคคีในตำบล	สำนักปลัด
8	โครงการอบรมให้ความรู้เพื่อป้องกัน โรคติดต่อในชุมชน	เพื่อป้องกันโรคติดต่อใน ชุมชน	12 หมู่บ้าน	20,000	20,000	20,000	20,000	20,000	จำนวนกิจกรรม	โรคติดต่อในชุมชนลดลง	สำนักปลัด
9	อุดหนุนศูนย์ช่วยเหลือผู้ป่วยที่ติดเชื้อ HIV อำเภอเมืองขอนแก่น	เพื่อช่วยเหลือผู้ป่วยที่ติดเชื้อ HIV อำเภอเมืองขอนแก่น	1 ครั้ง	20,000	20,000	20,000	20,000	20,000	จำนวน 1 ครั้ง	สนับสนุนช่วยเหลือผู้ป่วยที่ ติดเชื้อ HIV อำเภอเมือง ขอนแก่น	สำนักปลัด
10	โครงการอบรมให้ความรู้เพื่อป้องกัน การตั้งครรภ์ในวัยเรียน	เพื่อป้องกันและลดการ ตั้งครรภ์ไม่พร้อมในวัยเรียน	1 โรงเรียน	50,000	50,000	50,000	20,000	20,000	จำนวนครั้ง ที่จัดกิจกรรม	นักเรียน,เยาวชน ลดการตั้งครรภ์ ไม่พร้อมในวัยเรียน	สำนักปลัด
รวม	10 โครงการ	-	-	1,115,000	1,115,000	1,040,000	1,010,000	1,010,000	-	-	-

										แบบ ผ.02	
ก. ยุทธศาสตร์จังหวัดที่ 4 การเสริมสร้างความมั่นคงและความปลอดภัยในชีวิตและทรัพย์สิน											
ข. ยุทธศาสตร์การพัฒนาองค์กรปกครองส่วนท้องถิ่นในเขตจังหวัด ยุทธศาสตร์ที่ 2 การพัฒนาโครงสร้างพื้นฐาน											
3. ยุทธศาสตร์ที่ 3 การพัฒนาเมืองและชุมชนน่าอยู่											
3.1 แผนงานทะเลและชุมชน											
ที่	โครงการ	วัตถุประสงค์	เป้าหมาย (ผลผลิตของโครงการ)	งบประมาณ					ตัวชี้วัด (KPIs)	ผลที่คาดว่าจะได้รับ	หน่วยงาน รับผิดชอบหลัก
				2566 (บาท)	2567 (บาท)	2568 (บาท)	2569 (บาท)	2570 (บาท)			
1	ก่อสร้างถนน ค.ส.ล. บ้านบึงไคร้หนูนุ่น หมู่ที่ 2 จากนางนางสำลี บัดทำ ถึง บ้านนายอัครพล คำกาบุตร	เพื่อให้ประชาชน ได้มีถนนใช้สัญจรได้สะดวกภายในหมู่บ้าน	ถนนคอนกรีตเสริมเหล็ก ขนาดกว้าง 4.00 เมตร ยาว 200.00 เมตร หนา 0.15 เมตร ไหล่ทางหินคลุก ข้างละ 0.20 เมตร หรือมีพื้นที่ก่อสร้าง ไม่น้อยกว่า 800.00 ตารางเมตร	480,000					ระยะทาง	ประชาชนได้รับความสะดวก ในการสัญจรไปมาภายในหมู่บ้าน	กองช่าง
2	ก่อสร้างถนน ค.ส.ล. บ้านดอนตู หมู่ที่ 3 บริเวณบ้านนางประภัสสร หอโนนหัน พื้นที่ สามเหลี่ยม	เพื่อให้ประชาชน ได้มีถนนใช้สัญจรได้สะดวกภายในหมู่บ้าน	ถนนคอนกรีตเสริมเหล็ก พื้นที่สามเหลี่ยม ดันที่ 1 กว้าง 10.80 เมตร ดันที่ 2 กว้าง 11.50 เมตร ดันที่ 3 กว้าง 16.00 เมตร ไม่มีไหล่ทางหรือมีพื้นที่ก่อสร้าง ไม่น้อยกว่า 92.00 ตารางเมตร	60,000					ระยะทาง	ประชาชนได้รับความสะดวก ในการสัญจรไปมาภายในหมู่บ้าน	กองช่าง
3	ก่อสร้างถนน ค.ส.ล. บ้านบึงจิม หมู่ที่ 4 จากบ้านนายศิลา ภาโนมัย ถึง คลองชลประทาน	เพื่อให้ประชาชน ได้มีถนนใช้สัญจรได้สะดวกภายในหมู่บ้าน	ถนนคอนกรีตเสริมเหล็ก ขนาดกว้าง 3.50 เมตร ยาว 505.00 เมตร หนา 0.15 เมตร ไหล่ทางหินคลุกข้างละ 0.30 เมตร หรือมีพื้นที่ก่อสร้าง ไม่น้อยกว่า 1,767.50 ตารางเมตร	1,060,500					ระยะทาง	ประชาชนได้รับความสะดวก ในการสัญจรไปมาภายในหมู่บ้าน	กองช่าง

ที่	โครงการ	วัตถุประสงค์	เป้าหมาย (ผลิตผลของโครงการ)	งบประมาณ					ตัวชี้วัด (KPIs)	ผลที่คาดว่าจะได้รับ	หน่วยงาน รับผิดชอบหลัก
				2566 (บาท)	2567 (บาท)	2568 (บาท)	2569 (บาท)	2570 (บาท)			
4	ก่อสร้างถนน ค.ส.ล. บ้านบึงฉิม หมู่ที่ 4 จากที่นายสมพงษ์ ศรีสงคราม ถึง สามแยกที่นายคำคลัง ประกิจ	เพื่อให้ประชาชน ได้มีถนนใช้ สัญจรได้สะดวกภายในหมู่บ้าน	ถนนคอนกรีตเสริมเหล็ก ขนาดกว้าง 4.00 เมตร ยาว 305.00 เมตร หนา 0.15 เมตร ไหล่ทางหินคลุก ข้างละ 0.30 เมตร หรือมีพื้นที่ก่อสร้างไม่น้อยกว่า 1,220.00 ตารางเมตร	732,000					ระยะทาง	ประชาชนได้รับความสะดวก ในการสัญจรไปมาภายใน หมู่บ้าน	กองช่าง
5	ก่อสร้าง ถนน ค.ส.ล. บ้านบึงสว่าง หมู่ที่ 5 จากถนนสายหลักช่วงสวนนายทองศักดิ์ บูรณารมย์ ถึง คลองชลประทาน	เพื่อให้ประชาชน ได้มีถนนใช้ สัญจรได้สะดวกภายในหมู่บ้าน	ปรับปรุงซ่อมแซมถนนคอนกรีต เสริมเหล็กขนาดกว้าง 4.00 เมตร ยาว 60.00 เมตร หนา 0.15 เมตร ไหล่ทางหินคลุก ข้างละ 0.30 เมตร หรือมีพื้นที่ก่อสร้างไม่น้อยกว่า 240.00 ตารางเมตร	144,000					ระยะทาง	ประชาชนได้รับความ สะดวกในการสัญจรไปมา ภายในหมู่บ้าน	กองช่าง
6	ก่อสร้าง ถนน ค.ส.ล. (ยกระดับถนน) บ้านคูโพธิ์ หมู่ที่ 6 จากบ้านนางหอม้วน โพธิ์งาม ถึง ศาลากลางบ้าน	เพื่อให้ประชาชน ได้มีถนนใช้ สัญจรได้สะดวกภายในหมู่บ้าน	ปรับปรุงซ่อมแซมถนนคอนกรีต เสริมเหล็กขนาดกว้าง 4.00 เมตร ยาว 75.00 เมตร หนา 0.15 เมตร ไหล่ทางหินคลุก กว้าง 0.20 เมตร หรือมีพื้นที่ก่อสร้างไม่น้อยกว่า 300.00 ตารางเมตร	250,000					ระยะทาง	ประชาชนได้รับความ สะดวกในการสัญจรไปมา ภายในหมู่บ้าน	กองช่าง

ที่	โครงการ	วัตถุประสงค์	เป้าหมาย (ผลิตผลของโครงการ)	งบประมาณ					ตัวชี้วัด (KPIs)	ผลที่คาดว่าจะได้รับ	หน่วยงาน รับผิดชอบหลัก
				2566 (บาท)	2567 (บาท)	2568 (บาท)	2569 (บาท)	2570 (บาท)			
4	ก่อสร้างถนน ค.ส.ล. บ้านบึงฉิม หมู่ที่ 4 จากที่นายสมพงษ์ ศรีสงคราม ถึง สามแยกที่นายคำกลิ้ง ประกิจ	เพื่อให้ประชาชน ได้มีถนนใช้สัญจรได้สะดวกภายในหมู่บ้าน	ถนนคอนกรีตเสริมเหล็ก ขนาดกว้าง 4.00 เมตร ยาว 305.00 เมตร หนา 0.15 เมตร โหลทางหินคลุก ชั้ลงละ 0.30 เมตร หรือมีพื้นที่ก่อสร้างไม่น้อยกว่า 1,220.00 ตารางเมตร	732,000					ระยะทาง	ประชาชนได้รับความสะดวกในการสัญจรไปมาภายในหมู่บ้าน	กองช่าง
5	ก่อสร้าง ถนน ค.ส.ล. บ้านบึงสว่าง หมู่ที่ 5 จากถนนสายหลักช่วงสวนนายทองทัต บูรณมรมย์ ถึง คลองชลประทาน	เพื่อให้ประชาชน ได้มีถนนใช้สัญจรได้สะดวกภายในหมู่บ้าน	ปรับปรุงซ่อมแซมถนนคอนกรีตเสริมเหล็กขนาดกว้าง 4.00 เมตร ยาว 60.00 เมตร หนา 0.15 เมตร โหลทางหินคลุก ชั้ลงละ 0.30 เมตร หรือมีพื้นที่ก่อสร้างไม่น้อยกว่า 240.00 ตารางเมตร	144,000					ระยะทาง	ประชาชนได้รับความสะดวกในการสัญจรไปมาภายในหมู่บ้าน	กองช่าง
6	ก่อสร้าง ถนน ค.ส.ล. (ยกระดับถนน) บ้านคูโด้ หมู่ที่ 6 จากบ้านนางอมวัน โห้จัม ถึง ศาลากลางบ้าน	เพื่อให้ประชาชน ได้มีถนนใช้สัญจรได้สะดวกภายในหมู่บ้าน	ปรับปรุงซ่อมแซมถนนคอนกรีตเสริมเหล็กขนาดกว้าง 4.00 เมตร ยาว 75.00 เมตร หนา 0.15 เมตร โหลทางหินคลุก กว้าง 0.20 เมตร หรือมีพื้นที่ก่อสร้างไม่น้อยกว่า 300.00 ตารางเมตร	250,000					ระยะทาง	ประชาชนได้รับความสะดวกในการสัญจรไปมาภายในหมู่บ้าน	กองช่าง

ที่	โครงการ	วัตถุประสงค์	เป้าหมาย (ผลิตผลของโครงการ)	งบประมาณ					ตัวชี้วัด (KPIs)	ผลที่คาดว่าจะได้รับ	หน่วยงาน รับผิดชอบหลัก
				2566 (บาท)	2567 (บาท)	2568 (บาท)	2569 (บาท)	2570 (บาท)			
7	ก่อสร้างถนน ค.ส.ล. บ้านคอนคู หมู่ที่ 11 จากบ้านผู้ช่วยนันต์ แจ็กกรัก ถึง บ้านนางพรจิตร์ เพี้ยทิว	เพื่อให้ประชาชน ได้มีถนนใช้สัญจรได้สะดวกภายในหมู่บ้าน	ถนนคอนกรีตเสริมเหล็ก ขนาดกว้าง 4.00 เมตร ยาว 60.00 เมตร หนา 0.15 เมตร โหลทางหินคลุก ชั้ลงละ 0.20 เมตร หรือมีพื้นที่ก่อสร้างไม่น้อยกว่า 240.00 ตารางเมตร	144,000					ระยะทาง	ประชาชนได้รับความสะดวกในการสัญจรไปมาภายในหมู่บ้าน	กองช่าง
8	ก่อสร้างถนน ค.ส.ล. บ้านบึงนิยม หมู่ที่ 1 จากหน้าบ้าน นายวินัย แสงสุวรรณ ถึง นานางสุวรรณ สารภักดิ์	เพื่อให้ประชาชน ได้มีถนนใช้สัญจรได้สะดวกภายในหมู่บ้าน	ถนนคอนกรีตเสริมเหล็ก ขนาดกว้าง 4.00 เมตร ยาว 70.00 เมตร หนา 0.15 เมตร หรือมีพื้นที่ก่อสร้างไม่น้อยกว่า 280.00 ตารางเมตร		168,000				ระยะทาง	ประชาชนได้รับความสะดวกในการสัญจรไปมาภายในหมู่บ้าน	กองช่าง
9	ก่อสร้างถนน ค.ส.ล. บ้านบึงนิยม หมู่ที่ 1 จากบ้านนางคำดา จันทร์จร ถึง ดอนปู่ตา	เพื่อให้ประชาชน ได้มีถนนใช้สัญจรได้สะดวกภายในหมู่บ้าน	ถนนคอนกรีตเสริมเหล็ก ขนาดกว้าง 3.00 เมตร ยาว 70.00 เมตร หนา 0.15 เมตร หรือมีพื้นที่ก่อสร้างไม่น้อยกว่า 210.00 ตารางเมตร		126,000				ระยะทาง	ประชาชนได้รับความสะดวกในการสัญจรไปมาภายในหมู่บ้าน	กองช่าง
10	ก่อสร้าง ถนน ค.ส.ล. บ้านบึงสว่าง หมู่ที่ 5 จากบ้านนางสมศรี กุดชูเขียว ถึง บ้านนายกุล ลิ้มมา	เพื่อให้ประชาชน ได้มีถนนใช้สัญจรได้สะดวกภายในหมู่บ้าน	ปรับปรุงซ่อมแซมถนนคอนกรีตเสริมเหล็กขนาดกว้าง 4.00 เมตร ยาว 145.00 เมตร หนา 0.15 เมตร โหลทางหินคลุก กว้าง 0.20 เมตร หรือมีพื้นที่ก่อสร้างไม่น้อยกว่า 580.00 ตารางเมตร		450,000				ระยะทาง	ประชาชนได้รับความสะดวกในการสัญจรไปมาภายในหมู่บ้าน	กองช่าง

ที่	โครงการ	วัตถุประสงค์	เป้าหมาย (ผลผลิตของโครงการ)	งบประมาณ					ตัวชี้วัด (KPIs)	ผลที่คาดว่าจะได้รับ	หน่วยงาน รับผิดชอบหลัก
				2566 (บาท)	2567 (บาท)	2568 (บาท)	2569 (บาท)	2570 (บาท)			
11	ก่อสร้าง ถนน ค.ส.ล. (ยกระดับถนน) บ้านคูยโธ่ หมู่ที่ 6 จากศาลากลางบ้าน ถึง บ้านอริสา พัทธักดี	เพื่อให้ประชาชน ได้มีถนนใช้ สัญจรได้สะดวกภายในหมู่บ้าน	ปรับปรุงซ่อมแซมถนนคอนกรีต เสริมเหล็ก ขนาดกว้าง 4.00 เมตร ยาว 150.00 เมตร หนา 0.15 เมตร ไหล่ทางหินคลุก กว้าง 0.20 เมตร หรือมีพื้นที่ก่อสร้างไม่น้อยกว่า 600.00 ตารางเมตร		400,000				ระยะทาง	ประชาชนได้รับความ สะดวกในการสัญจรไปมา ภายในหมู่บ้าน	กองช่าง
12	ก่อสร้าง ถนน ค.ส.ล. (ยกระดับถนน) บ้านคูยโธ่ หมู่ที่ 6 จากบ้านนางลำตวล ชัยหัด ถึง ลำน้ำพอง	เพื่อให้ประชาชน ได้มีถนนใช้ สัญจรได้สะดวกภายในหมู่บ้าน	ปรับปรุงซ่อมแซมถนนคอนกรีต เสริมเหล็ก ขนาดกว้าง 4.00 เมตร ยาว 180.00 เมตร หนา 0.15 เมตร ไหล่ทางหินคลุก กว้าง 0.20 เมตร หรือมีพื้นที่ก่อสร้างไม่น้อยกว่า 720.00 ตารางเมตร		480,000				ระยะทาง	ประชาชนได้รับความ สะดวกในการสัญจรไปมา ภายในหมู่บ้าน	กองช่าง
13	ก่อสร้างถนน ค.ส.ล.บ้านสงเปือย หมู่ที่ 8 บริเวณสามแยกคลองชลประทาน ถึง ถนนเลี่ยงเมืองขอนแก่น ด้านทิศเหนือ	เพื่อให้ประชาชน ได้มีถนนใช้ สัญจรได้สะดวกภายในหมู่บ้าน	ถนนคอนกรีตเสริมเหล็ก ขนาดกว้าง 5.00 เมตร ยาว 290.00 เมตร หนา 0.15 เมตร ไหล่ทางหินคลุก ช้างละ 0.20 เมตร หรือมีพื้นที่ก่อสร้าง ไม่น้อยกว่า 1,450.00 ตารางเมตร		890,000				ระยะทาง	ประชาชนได้รับความ สะดวกในการสัญจรไปมา ภายในหมู่บ้าน	กองช่าง

ที่	โครงการ	วัตถุประสงค์	เป้าหมาย (ผลผลิตของโครงการ)	งบประมาณ					ตัวชี้วัด (KPIs)	ผลที่คาดว่าจะได้รับ	หน่วยงาน รับผิดชอบหลัก
				2566 (บาท)	2567 (บาท)	2568 (บาท)	2569 (บาท)	2570 (บาท)			
14	ก่อสร้างถนน ค.ส.ล. บ้านคอนคู หมู่ที่ 11 ข้างประปาหมู่บ้าน	เพื่อให้ประชาชน ได้มีถนนใช้ สัญจรได้สะดวกภายในหมู่บ้าน	ถนนคอนกรีตเสริมเหล็ก ขนาดกว้าง 4.00 เมตร ยาว 60.00 เมตร หนา 0.15 เมตร ไหล่ทางหินคลุก ข้างละ 0.20 เมตร หรือมีพื้นที่ก่อสร้างไม่น้อยกว่า 240.00 ตารางเมตร		144,000				ระยะทาง	ประชาชนได้รับความ สะดวกในการสัญจรไปมา ภายในหมู่บ้าน	กองช่าง
15	ก่อสร้างถนน ค.ส.ล. บ้านสงเปือย หมู่ที่ 12 จากบ้านสวนสามตอ ถึง เขตบ้านโคกกลางตำบลพระลับ	เพื่อให้ประชาชน ได้มีถนนใช้ สัญจรได้สะดวกภายในหมู่บ้าน	ถนนคอนกรีตเสริมเหล็ก ขนาดกว้าง 5.00 เมตร ยาว 500.00 เมตร หนา 0.15 เมตร ไหล่ทางหินคลุก ข้างละ 0.20 เมตร หรือมีพื้นที่ก่อสร้างไม่น้อยกว่า 2,500.00 ตารางเมตร		1,500,000				ระยะทาง	ประชาชนได้รับความ สะดวกในการสัญจรไปมา ภายในหมู่บ้าน	กองช่าง
16	ก่อสร้างถนน ค.ส.ล. บ้านบึงเนียม หมู่ที่ 1 จากหน้าบ้าน ร.ด.อ. ยืนยง ที่ปึง ถึง สวนนางอบ ชัยเดช	เพื่อให้ประชาชน ได้มีถนนใช้ สัญจรได้สะดวกภายในหมู่บ้าน	ถนนคอนกรีตเสริมเหล็ก ขนาดกว้าง 4.00 เมตร ยาว 120.00 เมตร หนา 0.15 เมตร หรือมีพื้นที่ก่อสร้างไม่น้อยกว่า 480.00 ตารางเมตร			288,000			ระยะทาง	ประชาชนได้รับความสะดวก ในการสัญจรไปมาภายใน หมู่บ้าน	กองช่าง
17	ก่อสร้างถนน ค.ส.ล. บ้านบึงเนียม หมู่ที่ 1 จากหน้าบ้านนางภิรมย์ สมพงษ์ ถึง ถนนหน้าสวนนางสังวาลย์ ศรีหัตถ์	เพื่อให้ประชาชน ได้มีถนนใช้ สัญจรได้สะดวกภายในหมู่บ้าน	ถนนคอนกรีตเสริมเหล็ก ขนาดกว้าง 4.00 เมตร ยาว 70.00 เมตร หนา 0.15 เมตร หรือมีพื้นที่ก่อสร้างไม่น้อยกว่า 280.00 ตารางเมตร			168,000			ระยะทาง	ประชาชนได้รับความสะดวก ในการสัญจรไปมาภายใน หมู่บ้าน	กองช่าง

ที่	โครงการ	วัตถุประสงค์	เป้าหมาย (ผลิตผลของโครงการ)	งบประมาณ					ตัวชี้วัด (KPIs)	ผลที่คาดว่าจะได้รับ	หน่วยงาน รับผิดชอบหลัก
				2566 (บาท)	2567 (บาท)	2568 (บาท)	2569 (บาท)	2570 (บาท)			
18	ก่อสร้างถนน ค.ส.ล. บ้านบึงเนียม หมู่ที่ 1 จากสวนนางบรรจง ใจท่า ถึง สวนนางแดง ชัยภูมิ	เพื่อให้ประชาชน ได้มีถนนใช้สัญจรได้สะดวกภายในหมู่บ้าน	ถนนคอนกรีตเสริมเหล็ก ขนาดกว้าง 4.00 เมตร ยาว 200.00 เมตร หนา 0.15 เมตร หรือมีพื้นที่ก่อสร้างไม่น้อยกว่า 800.00 ตารางเมตร			480,000			ระยะทาง	ประชาชนได้รับความสะดวกในการสัญจรไปมาภายในหมู่บ้าน	กองช่าง
19	ก่อสร้างถนน ค.ส.ล. บ้านดอนคู หมู่ที่ 3 ตำบลทิศใต้ของบึงใหญ่	เพื่อให้ประชาชน ได้มีถนนใช้สัญจรได้สะดวกภายในหมู่บ้าน	ถนนคอนกรีตเสริมเหล็ก ขนาดกว้าง 4.00 เมตร ยาว 200.00 เมตร หนา 0.15 เมตร โหลทางหินคลุกข้างละ 0.30 เมตร หรือมีพื้นที่ก่อสร้างไม่น้อยกว่า 800.00 ตารางเมตร			480,000			ระยะทาง	ประชาชนได้รับความสะดวกในการสัญจรไปมาภายในหมู่บ้าน	กองช่าง
20	ก่อสร้างถนน ค.ส.ล. บ้านบึงนิม หมู่ที่ 4 จากหลังบึงน้ำมัน ปตท. ถึง สะพานทางเข้าหมู่บ้าน	เพื่อให้ประชาชน ได้มีถนนใช้สัญจรได้สะดวกภายในหมู่บ้าน	ถนนคอนกรีตเสริมเหล็ก ขนาดกว้าง 4.00 เมตร ยาว 149.00 เมตร หนา 0.15 เมตร โหลทางหินคลุกข้างละ 0.30 เมตร หรือมีพื้นที่ก่อสร้างไม่น้อยกว่า 596.00 ตารางเมตร			360,000			ระยะทาง	ประชาชนได้รับความสะดวกในการสัญจรไปมาภายในหมู่บ้าน	กองช่าง
21	ก่อสร้างถนน ค.ส.ล. บ้านอ่องเตือ หมู่ที่ 9 บ้านอ่องเตือ หมู่ที่ 9 จากสะพานคลองชลประทานบ้านอ่องเตือ ถึง บ้านนายประเสริฐ หวานเสรี (สังักิยะวันตัก)	เพื่อให้ประชาชน ได้มีถนนใช้สัญจรได้สะดวกภายในหมู่บ้าน	ถนนคอนกรีตเสริมเหล็ก ขนาดกว้าง 4.00 เมตร ยาว 750.00 เมตร หนา 0.15 เมตร โหลทางหินคลุกข้างละ 0.30 เมตร หรือมีพื้นที่ก่อสร้างไม่น้อยกว่า 3,000.00 ตารางเมตร			1,800,000			ระยะทาง	ประชาชนได้รับความสะดวกในการสัญจรไปมาภายในหมู่บ้าน	กองช่าง

ที่	โครงการ	วัตถุประสงค์	เป้าหมาย (ผลิตผลของโครงการ)	งบประมาณ					ตัวชี้วัด (KPIs)	ผลที่คาดว่าจะได้รับ	หน่วยงาน รับผิดชอบหลัก
				2566 (บาท)	2567 (บาท)	2568 (บาท)	2569 (บาท)	2570 (บาท)			
22	ก่อสร้างถนน ค.ส.ล.บ้านทาดิน หมู่ที่ 10 จากประตูวัดด้าน รพสต.ถึง บริเวณบ้านนางสาวอัญญา สมบัติ	เพื่อให้ประชาชน ได้มีถนนใช้สัญจรได้สะดวกภายในหมู่บ้าน	ถนนคอนกรีตเสริมเหล็ก ขนาดกว้าง 4.00 เมตร ยาว 50.00 เมตร หนา 0.15 เมตร โหลทางหินคลุกข้างละ 0.30 เมตร หรือมีพื้นที่ก่อสร้างไม่น้อยกว่า 200.00 ตารางเมตร			120,000			ระยะทาง	ประชาชนได้รับความสะดวกในการสัญจรไปมาภายในหมู่บ้าน	กองช่าง
23	ก่อสร้างถนน ค.ส.ล. บ้านดอนคู หมู่ที่ 11 ทางหลวงแผ่นดิน ๒๓๐ ใ้เรียกตามคลองชลประทานไปบ้านดอนคู	เพื่อให้ประชาชน ได้มีถนนใช้สัญจรได้สะดวกภายในหมู่บ้าน	ถนนคอนกรีตเสริมเหล็ก ขนาดกว้าง 4.00 เมตร ยาว 205.00 เมตร หนา 0.15 เมตร โหลทางหินคลุกข้างละ 0.20 เมตร หรือมีพื้นที่ก่อสร้างไม่น้อยกว่า 820.00 ตารางเมตร			492,000			ระยะทาง	ประชาชนได้รับความสะดวกในการสัญจรไปมาภายในหมู่บ้าน	กองช่าง
24	ก่อสร้างถนน ค.ส.ล. บ้านบึงเนียม หมู่ที่ 1 จากสวนนางบรรจง ใจท่า ถึง สวนนายสุพล ลุนชัยยา	เพื่อให้ประชาชน ได้มีถนนใช้สัญจรได้สะดวกภายในหมู่บ้าน	ถนนคอนกรีตเสริมเหล็ก ขนาดกว้าง 4.00 เมตร ยาว 250.00 เมตร หนา 0.15 เมตร หรือมีพื้นที่ก่อสร้างไม่น้อยกว่า 800.00 ตารางเมตร			600,000			ระยะทาง	ประชาชนได้รับความสะดวกในการสัญจรไปมาภายในหมู่บ้าน	กองช่าง
25	ก่อสร้างถนนค.ส.ล. บ้านบึงเนียม หมู่ที่ 1 จากสวนนายบุญแปลง วาโยธา ถึง สวนนางไกรสร ศิริ	เพื่อให้ประชาชน ได้มีถนนใช้สัญจรได้สะดวกภายในหมู่บ้าน	ถนนคอนกรีตเสริมเหล็ก ขนาดกว้าง 3.00 เมตร ยาว 100.00 เมตร หนา 0.15 เมตร หรือมีพื้นที่ก่อสร้างไม่น้อยกว่า 300.00 ตารางเมตร			126,000			ระยะทาง	ประชาชนได้รับความสะดวกในการสัญจรไปมาภายในหมู่บ้าน	กองช่าง

ที่	โครงการ	วัตถุประสงค์	เป้าหมาย (ผลิตภัณฑ์โครงการ)	งบประมาณ					ตัวชี้วัด (KPIs)	ผลที่คาดว่าจะได้รับ	หน่วยงาน รับผิดชอบหลัก
				2566 (บาท)	2567 (บาท)	2568 (บาท)	2569 (บาท)	2570 (บาท)			
26	ก่อสร้างถนน ค.ส.ล. บ้านอ่องเตือ หมู่ที่ 9 จากสะพานคลองชลประทานบ้าน อ่องเตือแยกคลองชลประทาน ถึง นางางสมัย จันท์ เส้นทางไปสำนักสงฆ์นราธรรม	เพื่อให้ประชาชน ได้มีถนนใช้ สัญจรได้สะดวกภายในหมู่บ้าน	ถนนคอนกรีตเสริมเหล็ก ขนาดกว้าง 4.00 เมตร ยาว 720.00 เมตร หนา 0.15 เมตร ไหลทางหินคลุก ข้างละ 0.30 เมตร หรือมีพื้นที่ก่อสร้างไม่น้อยกว่า 2,880 ตารางเมตร				1,728,000		ระยะทาง	ประชาชนได้รับความ สะดวกในการสัญจรไปมา ภายในหมู่บ้าน	กองช่าง
27	ก่อสร้างถนน ค.ส.ล. บ้านอ่องเตือ หมู่ที่ 9 จากสะพานคลองชลประทาน บ้านอ่องเตือฝั่งทิศตะวันออก ถึง ทางลง บ้านนายบุญชวน ต.พาส	เพื่อให้ประชาชน ได้มีถนนใช้ สัญจรได้สะดวกภายในหมู่บ้าน	ถนนคอนกรีตเสริมเหล็ก ขนาดกว้าง 4.00 เมตร 345.00 เมตร หนา 0.15 เมตร ไหลทาง หินคลุกข้างละ 0.30 เมตร หรือมีพื้นที่ก่อสร้างไม่น้อยกว่า 1,380 ตารางเมตร				828,000		ระยะทาง	ประชาชนได้รับความ สะดวกในการสัญจรไปมา ภายในหมู่บ้าน	กองช่าง
28	ก่อสร้างถนน ค.ส.ล. บ้านปึงฉิม หมู่ที่ 4 จากสะพานทางเข้าหมู่บ้าน ถึง บ้านนายประสิทธิ์ มะลิวัลย์	เพื่อให้ประชาชน ได้มีถนนใช้ สัญจรได้สะดวกภายในหมู่บ้าน	ถนนคอนกรีตเสริมเหล็ก ขนาดกว้าง 4.00 เมตร ยาว 1,000.00 เมตร หนา 0.15 เมตร ไหลทางหินคลุก ข้างละ 0.30 เมตร หรือมีพื้นที่ก่อสร้างไม่น้อยกว่า 4,000.00 ตารางเมตร				2,400,000		ระยะทาง	ประชาชนได้รับความ สะดวกในการสัญจรไปมาภายใน หมู่บ้าน	กองช่าง

ที่	โครงการ	วัตถุประสงค์	เป้าหมาย (ผลิตภัณฑ์โครงการ)	งบประมาณ					ตัวชี้วัด (KPIs)	ผลที่คาดว่าจะได้รับ	หน่วยงาน รับผิดชอบหลัก
				2566 (บาท)	2567 (บาท)	2568 (บาท)	2569 (บาท)	2570 (บาท)			
29	ซ่อมแซมถนน ค.ส.ล.บ้านสงเปือย หมู่ที่ 8 บริเวณโรงเรียนรชชีกา ถึง ถนนเลี้ยวเมืองขอนแก่น ด้านทิศเหนือ	เพื่อให้ประชาชน ได้มีถนนใช้ สัญจรได้สะดวกภายในหมู่บ้าน	ซ่อมแซมถนนคอนกรีตเสริมเหล็ก ขนาดกว้าง 4.00 เมตร ยาว 130.00 เมตร หนา 0.15 เมตร ไหลทางหินคลุก ข้างละ 0.20 เมตร หรือมีพื้นที่ก่อสร้างไม่น้อยกว่า 520.00 ตารางเมตร	320,000					ระยะทาง	ประชาชนได้รับความ สะดวกในการสัญจรไปมา ภายในหมู่บ้าน	กองช่าง
30	ซ่อมแซมถนน ค.ส.ล.บ้านสงเปือย หมู่ที่ 8 บริเวณบ้านนายพพร จารจิตตา ถึง ถนนคสล. สงเปือย - อ่องเตือ	เพื่อให้ประชาชน ได้มีถนนใช้ สัญจรได้สะดวกภายในหมู่บ้าน	ซ่อมแซมถนนคอนกรีตเสริมเหล็ก ขนาดกว้าง 4.00 เมตร ยาว 180.00 เมตร หนา 0.15 เมตร ไหลทางหินคลุก ข้างละ 0.20 เมตร หรือมีพื้นที่ก่อสร้างไม่น้อยกว่า 724.00 ตารางเมตร	450,000					ระยะทาง	ประชาชนได้รับความ สะดวกในการสัญจรไปมา ภายในหมู่บ้าน	กองช่าง

ที่	โครงการ	วัตถุประสงค์	เป้าหมาย (ผลิตผลของโครงการ)	งบประมาณ					ตัวชี้วัด (KPIs)	ผลที่คาดว่าจะได้รับ	หน่วยงาน รับผิดชอบหลัก	
				2566 (บาท)	2567 (บาท)	2568 (บาท)	2569 (บาท)	2570 (บาท)				
31	ปรับปรุงซ่อมแซมถนน ค.ส.ล. บ้านฮ่องเต้อ หมู่ที่ 9 จากนายนายสมัย จันทิ ถึงสำนักสภานิติธรรม	เพื่อให้ประชาชน ได้มีถนนใช้ สัญจรได้สะดวกภายในหมู่บ้าน	ถนนคอนกรีตเสริมเหล็ก ช่วงที่ 1 ขนาดกว้าง 4.00 เมตร ยาว 80.00 เมตร หนา 0.15 เมตร ไหล่ทาง หินคลุกข้างละ 0.20 เมตร หรือมีพื้นที่ก่อสร้างไม่น้อยกว่า 240.00 ตารางเมตร ช่วงที่ 2 ขนาดกว้าง 2.70 เมตร ยาว 370.00 เมตร หนา 0.15 เมตร ไหล่ทางหินคลุกข้างละ 0.20 เมตร หรือมีพื้นที่ก่อสร้างไม่น้อยกว่า 999.00 ตารางเมตร	800,000						ระยะทาง	ประชาชนได้รับความ สะดวกในการสัญจรไปมา ภายในหมู่บ้าน	กองช่าง

ที่	โครงการ	วัตถุประสงค์	เป้าหมาย (ผลิตผลของโครงการ)	งบประมาณ					ตัวชี้วัด (KPIs)	ผลที่คาดว่าจะได้รับ	หน่วยงาน รับผิดชอบหลัก	
				2566 (บาท)	2567 (บาท)	2568 (บาท)	2569 (บาท)	2570 (บาท)				
32	ปรับปรุง ถนน ค.ส.ล. บ้านคอนคู หมู่ที่ 11 จากบ้านนายบุญเลี้ยง โพธิ์สีธรรม เข้าวัดป่าสามัคคีธรรม	เพื่อให้ประชาชน ได้มีถนนใช้ สัญจรได้สะดวกภายในหมู่บ้าน	ปรับปรุง ถนน ค.ส.ล. ช่วงที่ 1 ขนาดกว้าง 5.00 เมตร ยาว 62.00 เมตร หนา 0.15 เมตร ไหล่ทางหินคลุก ข้างละ 0.20 เมตร หรือมีพื้นที่ก่อสร้างไม่น้อยกว่า 310.00 ตารางเมตร ปรับปรุง ถนน ค.ส.ล. ช่วงที่ 2 ขนาดกว้าง 8.00 เมตร ยาว 140.00 เมตร หนา 0.15 เมตร ไหล่ทางหินคลุก 1 ข้าง 0.20 เมตร หรือมีพื้นที่ก่อสร้างไม่ น้อยกว่า 1,120.00 ตารางเมตร พร้อมปรับระดับยกบ่อพักเดิม	860,000						ระยะทาง	ประชาชนได้รับความ สะดวกในการสัญจรไปมา ภายในหมู่บ้าน	กองช่าง
33	เสริมถนน บ้านท่าหิน หมู่ที่ 10 จากทางลงบ้านนายชุมพร เทพแสงจันทร์ ถึง หน้าบ้านนายประเวท เทพแสงจันทร์	เพื่อให้ประชาชน ได้มีถนนใช้ สัญจรได้สะดวกภายในหมู่บ้าน	ลาดยางทับผิว ถนน ค.ส.ล. ด้วยแอสฟัลต์ติกคอนกรีต ขนาดกว้าง 4.00 เมตร ยาว 190.00 เมตร หนา 0.04 เมตร หรือมีพื้นที่ก่อสร้าง ไม่น้อยกว่า 760.00 ตารางเมตร	220,000						ระยะทาง	ประชาชนได้รับความ สะดวกในการสัญจรไปมา ภายในหมู่บ้าน	กองช่าง

ที่	โครงการ	วัตถุประสงค์	เป้าหมาย (ผลิตผลของโครงการ)	งบประมาณ					ตัวชี้วัด (KPIs)	ผลที่คาดว่าจะได้รับ	หน่วยงาน รับผิดชอบหลัก
				2566 (บาท)	2567 (บาท)	2568 (บาท)	2569 (บาท)	2570 (บาท)			
32	ปรับปรุง ถนน ค.ส.ล. บ้านคอนดู หมู่ที่ 11 จากบ้านนายบุญเลี้ยง โพธิ์สีธรรม เขี้ยวคำสามัคคีธรรม	เพื่อให้ประชาชน ได้มีถนนใช้ สัญจรได้สะดวกภายในหมู่บ้าน	ปรับปรุง ถนน ค.ส.ล. ช่วงที่ 1 ขนาดกว้าง 5.00 เมตร ยาว 62.00 เมตร หนา 0.15 เมตร ไหล่ทางหินคลุก ข้างละ 0.20 เมตร หรือมีพื้นที่ก่อสร้างไม่น้อยกว่า 310.00 ตารางเมตร ปรับปรุง ถนน ค.ส.ล. ช่วงที่ 2 ขนาดกว้าง 8.00 เมตร ยาว 140.00 เมตร หนา 0.15 เมตร ไหล่ทางหินคลุก 1 ซ้ำ 0.20 เมตร หรือมีพื้นที่ก่อสร้างไม่ น้อยกว่า 1,120.00 ตารางเมตร พร้อมปรับระดับยกบ่อพักเดิม	860,000					ระยะทาง	ประชาชนได้รับความ สะดวกในการสัญจรไปมา ภายในหมู่บ้าน	กองช่าง
33	เสริมถนน บ้านท่าหิน หมู่ที่ 10 จากทางลงบ้านนายชุมพร เทพแสงจันทร์ ถึง หน้าบ้านนายประเวท เทพแสงจันทร์	เพื่อให้ประชาชน ได้มีถนนใช้ สัญจรได้สะดวกภายในหมู่บ้าน	ลาดยางทับผิว ถนน ค.ส.ล. ด้วยแอสฟัลต์ติกคอนกรีต ขนาดกว้าง 4.00 เมตร ยาว 190.00 เมตร หนา 0.04 เมตร หรือมีพื้นที่ก่อสร้าง ไม่น้อยกว่า 760.00 ตารางเมตร	220,000					ระยะทาง	ประชาชนได้รับความ สะดวกในการสัญจรไปมา ภายในหมู่บ้าน	กองช่าง

โครงการ	วัตถุประสงค์	เป้าหมาย (ผลิตผลของโครงการ)	งบประมาณ					ตัวชี้วัด (KPIs)	ผลที่คาดว่าจะได้รับ	หน่วยงาน รับผิดชอบหลัก
			2566 (บาท)	2567 (บาท)	2568 (บาท)	2569 (บาท)	2570 (บาท)			
ขยาย ถนน ค.ส.ล. บ้านสเปือย หมู่ที่ 12 จากสวนนางสาวสรพร สะตะ ถึง ลานกีฬาศาลากลางบ้าน	เพื่อให้ประชาชน ได้มีถนนใช้ สัญจรได้สะดวกภายในหมู่บ้าน	ขยายถนนคอนกรีตเสริมเหล็ก ขยายถนนด้านทิศตะวันออก ขนาดกว้าง 1.00 เมตร ยาว 74.00 เมตร หนา 0.15 เมตร ไหล่ทางหินคลุก 0.20 เมตร หรือมีพื้นที่ก่อสร้าง ไม่น้อยกว่า 74.00 ตารางเมตร ขยายถนนด้านทิศตะวันตก ขนาดกว้าง 1.00 เมตร ยาว 45.00 เมตร หนา 0.15 เมตร ไหล่ทางหินคลุก 0.20 เมตร หรือมีพื้นที่ก่อสร้างไม่น้อยกว่า 45.00 ตารางเมตร ขยายถนน บริเวณท่อเหลี่ยม ระบายน้ำ ขนาดกว้าง 1.00 เมตร ยาว 3.00 เมตร หนา 0.15 เมตร จำนวน 2 ด้าน หรือมีพื้นที่ก่อสร้างไม่น้อยกว่า 6.00 ตารางเมตร	300,000					ระยะทาง	ประชาชนได้รับความ สะดวกในการสัญจรไปมา ภายในหมู่บ้าน	กองช่าง

ที่	โครงการ	วัตถุประสงค์	เป้าหมาย (ผลิตภัณฑ์ของโครงการ)	งบประมาณ					ตัวชี้วัด (KPIs)	ผลที่คาดว่าจะได้รับ	หน่วยงาน รับผิดชอบหลัก
				2566 (บาท)	2567 (บาท)	2568 (บาท)	2569 (บาท)	2570 (บาท)			
35	ก่อสร้างยกระดับถนน ค.ส.ล. บ้านบึงไคร้ หมู่ที่ 2 จากบ้านนางละออง สิริเม็กราช ถึง บ้านนายสังวาล สีทาฤ	เพื่อให้ประชาชน ได้มีถนนใช้ สัญจรได้สะดวกภายในหมู่บ้าน	ถนนคอนกรีตเสริมเหล็ก ขนาดกว้าง 4.00 เมตร ยาว 100.00 เมตร หนา 0.15 เมตร หรือมีพื้นที่ก่อสร้าง ไม่น้อยกว่า 400.00 ตารางเมตร		300,000				ระยะทาง	ประชาชนได้รับความสะดวก ในการสัญจรไปมาภายใน หมู่บ้าน	กองช่าง
36	ปรับปรุงซ่อมแซมถนน ค.ส.ล. บ้านปากเปือย หมู่ที่ 7 จากหน้า วัดป่าไทรนิมิตร ถึง คลองชลประทาน 3L	เพื่อให้ประชาชน ได้มีถนนใช้ สัญจรได้สะดวกภายในหมู่บ้าน	ถนนคอนกรีตเสริมเหล็ก ช่วงที่ 1 ขนาดกว้าง 5.00 เมตร ยาว 153.00 เมตร หนา 0.15 เมตร ไหล่ทางหินคลุกข้างละ 0.30 เมตร หรือมีพื้นที่ก่อสร้าง ไม่น้อยกว่า 765.00 ตารางเมตร ช่วงที่ 2 ขนาดกว้าง 4.00 เมตร ยาว 115.00 เมตร หนา 0.15 เมตร ไหล่ทางหินคลุกข้างละ 0.30 เมตร หรือมีพื้นที่ก่อสร้าง ไม่น้อยกว่า 460.00 ตารางเมตร		450,000				ระยะทาง	ประชาชนได้รับความ สะดวกในการสัญจรไปมา ภายในหมู่บ้าน	กองช่าง
37	ปรับปรุงซ่อมแซมถนน ค.ส.ล. บ้านปากเปือย หมู่ที่ 7 จากบ้าน นายชูชาติ ชลพอง ถึง บ้านนายบุญมี บุญอนันต์	เพื่อให้ประชาชน ได้มีถนนใช้ สัญจรได้สะดวกภายในหมู่บ้าน	ถนนคอนกรีตเสริมเหล็ก ขนาดกว้าง 5.00 เมตร ยาว 200.00 เมตร หนา 0.15 เมตร ไหล่ทางหินคลุก ข้างละ 0.30 เมตร หรือมีพื้นที่ก่อสร้างไม่น้อยกว่า 1,000.00 ตารางเมตร			600,000			ระยะทาง	ประชาชนได้รับความ สะดวกในการสัญจรไปมา ภายในหมู่บ้าน	กองช่าง

ที่	โครงการ	วัตถุประสงค์	เป้าหมาย (ผลิตผลของโครงการ)	งบประมาณ					ตัวชี้วัด (KPIs)	ผลที่คาดว่าจะได้รับ	หน่วยงาน รับผิดชอบหลัก
				2566 (บาท)	2567 (บาท)	2568 (บาท)	2569 (บาท)	2570 (บาท)			
38	ก่อสร้างถนน ลูกรัง บ้านบึงไคร้รูน หมู่ที่ 2 รอบบึงใหญ่ หลังคอนกรีต	เพื่อให้ประชาชน ได้มีถนนใช้ สัญจรได้สะดวกภายในหมู่บ้าน	ถนนลูกรัง ขนาดกว้าง 4.00 เมตร ยาว 200.00 เมตร หนา 0.15 เมตร หรือมีพื้นที่ก่อสร้างไม่น้อยกว่า 800.00 ตารางเมตร	50,000					ระยะทาง	ประชาชนได้รับความสะดวก ในการสัญจรไปมาภายใน หมู่บ้าน	กองช่าง
39	ปรับปรุงถนนลูกรัง บ้านคอนคูด หมู่ที่ 3 ช่วงที่ 1 ช่วงที่ 2	เพื่อให้ประชาชน ได้มีถนนใช้ สัญจรได้สะดวกภายในหมู่บ้าน	ปรับปรุงถนนลูกรัง ช่วงที่ 1. ขนาดกว้าง 4.00 เมตร ยาว 1,100.00 เมตร หนา 0.15 เมตร ช่วงที่ 2. ขนาดกว้าง 4.00 เมตร ยาว 1,100.00 เมตร หนา 0.15 เมตร ปริมาณลูกรังไม่ น้อยกว่า 660.00 ลูกบาศก์เมตร	300,000					ระยะทาง	ประชาชนได้รับความสะดวก ในการสัญจรไปมาภายใน หมู่บ้าน	กองช่าง
40	ซ่อมแซมถนนลาดยาง บ้านอ่องเตือ หมู่ที่ 9 จากทางเลี่ยงเมือง ถึง คองชลประทาน	เพื่อให้ประชาชน ได้มีถนนใช้ สัญจรได้สะดวกภายในหมู่บ้าน	ซ่อมแซมถนนลาดยาง ขนาดกว้าง 4.00 เมตร ยาว 650.00 เมตร หรือมีพื้นที่ก่อสร้างไม่น้อยกว่า 2,600 ตารางเมตร	500,000					ระยะทาง	ประชาชนได้รับความ สะดวกในการสัญจรไปมา ภายในหมู่บ้าน	กองช่าง

ที่	โครงการ	วัตถุประสงค์	เป้าหมาย (ผลิตผลของโครงการ)	งบประมาณ					ตัวชี้วัด (KPIs)	ผลที่คาดว่าจะได้รับ	หน่วยงาน รับผิดชอบหลัก
				2566 (บาท)	2567 (บาท)	2568 (บาท)	2569 (บาท)	2570 (บาท)			
41	ลาดยางทับผิว ถนน ค.ส.ล. หมู่ที่ 10 จากทางลงหมู่บ้านท่าหิน จากสี่แยกบ้านนายบุญเหลือ เทพแสงจันทร์ ถึง ประปาหมู่บ้านท่าหิน	เพื่อให้ประชาชน ได้มีถนนใช้ สัญจรได้สะดวกภายในหมู่บ้าน	ลาดยางทับผิว ถนน ค.ส.ล. ด้วยแอสฟัลต์ติกคอนกรีต ขนาดกว้าง 6.00 เมตร ยาว 470.00 เมตร หนา 0.04 เมตร หรือมีพื้นที่ก่อสร้างไม่น้อยกว่า 2,820.00 ตารางเมตร	500,000					ระยะทาง	ประชาชนได้รับความ สะดวกในการสัญจรไปมา ภายในหมู่บ้าน	กองช่าง
42	ลาดยางทับผิว ถนน ค.ส.ล. บ้านบึงไคร้รูน หมู่ที่ 2 เลนกลางหมู่บ้าน	เพื่อให้ประชาชน ได้มีถนนใช้ สัญจรได้สะดวกภายในหมู่บ้าน	ถนนคอนกรีตเสริมเหล็ก ขนาดกว้าง 6.00 เมตร ยาว 350.00 เมตร หนา 0.04 เมตร หรือมีพื้นที่ก่อสร้าง ไม่น้อยกว่า 2,100.00 ตารางเมตร		600,000				ระยะทาง	ประชาชนได้รับความสะดวก ในการสัญจรไปมาภายใน หมู่บ้าน	กองช่าง
43	ถนนลูกรัง บ้านบึงอิม หมู่ที่ 4 จากที่นายสันต์ ภาโม้ย ถึง ป่าช้าเก่า	เพื่อให้ประชาชน ได้มีถนนใช้ สัญจรได้สะดวกภายในหมู่บ้าน	ถนนลูกรัง ลงดินลูกรังขนาดกว้าง 3.00 เมตร ยาว 500.00 เมตร หนา 0.20 เมตร ปริมาณลูกรังบด อัดแน่น 375.00 ลูกบาศก์เมตร หรือมีพื้นที่ก่อสร้างไม่น้อยกว่า 1,500.00 ตารางเมตร		200,000				ระยะทาง	ประชาชนได้รับความสะดวก ในการสัญจรไปมาภายใน หมู่บ้าน	กองช่าง

ที่	โครงการ	วัตถุประสงค์	เป้าหมาย (ผลิตภัณฑ์โครงการ)	งบประมาณ					ตัวชี้วัด (KPIs)	ผลที่คาดว่าจะได้รับ	หน่วยงาน รับผิดชอบหลัก
				2566 (บาท)	2567 (บาท)	2568 (บาท)	2569 (บาท)	2570 (บาท)			
44	ซ่อมแซมถนนลูกรัง บ้านบึงจิม หมู่ที่ 4 จากคลอง 3 L หลังแคมป์ ถึง นานางสมบูรณ์ คุณทุม	เพื่อให้ประชาชน ได้มีถนนใช้ สัญจรได้สะดวกภายในหมู่บ้าน	ถนนลูกรัง ลงดินลูกรัง ขนาดกว้าง 5.00 เมตร ยาว 4,000.00 เมตร หนา 0.20 เมตร ปริมาณลูกรังบดอัดแน่น 4,000.00 ลูกบาศก์เมตร หรือมีพื้นที่ก่อสร้างไม่น้อยกว่า 2,000.00 ตารางเมตร			1,600,000			ระยะทาง	ประชาชนได้รับความสะดวก ในการสัญจรไปมาภายใน หมู่บ้าน	กองช่าง
45	ก่อสร้างถนน ลูกรัง บ้านคูยโธ่ หมู่ที่ 6 บ้านนายเคน ถึง สวนนายนิกร ศรีโนนม่วง	เพื่อให้ประชาชน ได้มีถนนใช้ สัญจรได้สะดวกภายในหมู่บ้าน	ถนนลูกรัง ขนาดกว้าง 4.00 เมตร ยาว 1,000.00 เมตร หนา 0.15 เมตร หรือมีพื้นที่ก่อสร้างไม่น้อยกว่า 800.00 ตารางเมตร			300,000			ระยะทาง	ประชาชนได้รับความ สะดวกในการสัญจรไปมา ภายในหมู่บ้าน	กองช่าง
46	ขยายถนน ค.ส.ล.บ้านสงเปือย หมู่ที่ 8 บริเวณข้างกำแพงโรงเรียนบ้านสงเปือย อองค์ (ด้านทิศเหนือตะวันออก)	เพื่อให้ประชาชน ได้มีถนนใช้ สัญจรได้สะดวกภายในหมู่บ้าน	ถนนคอนกรีตเสริมเหล็ก ขนาดกว้าง 2.00 เมตร ยาว 160.00 เมตร หนา 0.15 เมตร หรือมีพื้นที่ก่อสร้างไม่น้อยกว่า 320.00 ตารางเมตร			200,000			ระยะทาง	ประชาชนได้รับความ สะดวกในการสัญจรไปมา ภายในหมู่บ้าน	กองช่าง
47	ก่อสร้างถนน หินคลุก บ้านสงเปือย หมู่ที่ 8 รอบบึงใหญ่ ถนนลำเลียงการเกษตร	เพื่อให้ประชาชน ได้มีถนนใช้ สัญจรได้สะดวกภายในหมู่บ้าน	ถนนลงหินคลุก ขนาดกว้าง 4.00 เมตร ยาว 3,000.00 เมตร หนา 0.15 เมตร หรือมีพื้นที่ก่อสร้างไม่น้อยกว่า 12,000.00 ตารางเมตร			250,000			ระยะทาง	ประชาชนได้รับความ สะดวกในการสัญจรไปมา ภายในหมู่บ้าน	กองช่าง

ที่	โครงการ	วัตถุประสงค์	เป้าหมาย (ผลิตผลของโครงการ)	งบประมาณ					ตัวชี้วัด (KPIs)	ผลที่คาดว่าจะได้รับ	หน่วยงาน รับผิดชอบหลัก	
				2566 (บาท)	2567 (บาท)	2568 (บาท)	2569 (บาท)	2570 (บาท)				
48	ยกระดับถนนด้วยลูกรัง เทห้ด้วยถนน ค.ส.ล. บ้านบึงนิม หมู่ที่ 4 จากสามแยก บ้านนายทองน้ำ ถึง ประตูดง วัดท่าประทุม	เพื่อให้ประชาชน ได้มีถนนใช้ สัญจรได้สะดวกภายในหมู่บ้าน	ยกระดับถนนคอนกรีตเสริมเหล็ก ยกระดับถนนด้วยลูกรัง ขนาดกว้าง 4.00 เมตร ยาว 108.00 เมตร หนา 0.20 เมตร ปริมาณลูกรังไม่ น้อยกว่า 432.00 ลูกบาศก์เมตร หรือมีพื้นที่ก่อสร้างไม่น้อยกว่า 432.00 ตารางเมตร ถนนคสล. ขนาดกว้าง 4.00 เมตร ยาว 108.00 เมตร หนา 0.15 เมตร โหล่ทางหินคลุก					350,000		ระยะทาง	ประชาชนได้รับความสะดวก ในการสัญจรไปมาภายใน หมู่บ้าน	กองช่าง
49	ปรับปรุงซ่อมแซมถนน ลูกรัง บ้านปากเปือย หมู่ที่ 7	เพื่อให้ประชาชน ได้มีถนนใช้ สัญจรได้สะดวกภายในหมู่บ้าน	ซ่อมแซมถนนลูกรัง หมู่ที่ 7					300,000		ระยะทาง	ประชาชนได้รับความสะดวก ในการสัญจรไปมาภายใน หมู่บ้าน	กองช่าง
50	ขยายถนน ค.ส.ล.บ้านเปือย หมู่ที่ 8 บริเวณสามแยกบ้านนางสุบิน รัตนพันธ์ ถึง คอจอลสะพาน	เพื่อให้ประชาชน ได้มีถนนใช้ สัญจรได้สะดวกภายในหมู่บ้าน	ถนนคอนกรีตเสริมเหล็ก ขนาดกว้าง 3.00 เมตร ยาว 170.00 เมตร หนา 0.15 เมตร หรือมีพื้นที่ก่อสร้างไม่น้อยกว่า 510.00 ตารางเมตร					310,000		ระยะทาง	ประชาชนได้รับความสะดวก ในการสัญจรไปมาภายใน หมู่บ้าน	กองช่าง
51	ลาดยางทับผิว ถนน ค.ส.ล. บ้านสงเปือย หมู่ที่ 8 บริเวณทางเข้าหมู่บ้านเสียงเมือง ขอนแก่น ถึง ถนนกลางหมู่บ้าน	เพื่อให้ประชาชน ได้มีถนนใช้ สัญจรได้สะดวกภายในหมู่บ้าน	ลาดยางทับผิว ถนน ค.ส.ล. ขนาดกว้าง 6.00 เมตร ยาว 1,000.00 เมตร หนา 0.04 เมตร หรือมีพื้นที่ก่อสร้างไม่น้อยกว่า 6,000.00 ตารางเมตร					1,700,000		ระยะทาง	ประชาชนได้รับความ สะดวกในการสัญจรไปมา ภายในหมู่บ้าน	กองช่าง

ที่	โครงการ	วัตถุประสงค์	เป้าหมาย (ผลิตผลของโครงการ)	งบประมาณ					ตัวชี้วัด (KPIs)	ผลที่คาดว่าจะได้รับ	หน่วยงาน รับผิดชอบหลัก	
				2566 (บาท)	2567 (บาท)	2568 (บาท)	2569 (บาท)	2570 (บาท)				
52	ก่อสร้างผนังกันดินคันทิศเหนือ บ้านคูโยธิ หมู่ที่ 6	เพื่อป้องกันน้ำไหลเข้าหมู่บ้าน ป้องกันน้ำท่วม	ความยาว 200 เมตร					16,000,000		ระยะทาง	ทำให้เป็นการป้องกัน น้ำท่วม	กองช่าง
53	ก่อสร้างสะพานข้ามลำน้ำพอง บ้านปากเปือย หมู่ที่ 7 ข้ามไปบ้านคูแฉ่ง ตำบลหนองบัว	เพื่อให้การสัญจรไปมาสะดวก	หมู่ที่ 7					10,000,000		จำนวน 1 แห่ง	ทำให้การสัญจรไปมาได้ สะดวก	กองช่าง
54	ขยายเขตไฟฟ้าส่องสว่าง บ้านบึงไคร่นุ่น หมู่ที่ 2 ถนนรอบบึงใหญ่	เพื่อให้ประชาชนมีความสะดวก และความปลอดภัยในชีวิต และทรัพย์สิน	มีไฟฟ้าส่องสว่าง จำนวน 10 จุด	100,000						จำนวน 1 แห่ง	ประชาชนผู้สัญจรในเวลา ค่ำคืนมีความปลอดภัย ในชีวิตและทรัพย์สิน	กองช่าง
55	ติดตั้งไฟฟ้าส่องสว่างพลังงาน แสงอาทิตย์ (200 วัตต์) บ้านบึงไคร่นุ่น หมู่ที่ 2	เพื่อให้ประชาชนมีความสะดวก และความปลอดภัยในชีวิต และทรัพย์สิน	เพื่อให้ประชาชนมีความสะดวก และความปลอดภัยในชีวิต และทรัพย์สิน	594,000						จำนวน 1 แห่ง	ประชาชนผู้สัญจรในเวลา ค่ำคืนมีความปลอดภัย ในชีวิตและทรัพย์สิน	กองช่าง
56	ขยายเขตระบบจำหน่ายไฟฟ้าพร้อม ติดตั้งระบบไฟฟ้าสาธารณะ บ้านบึงนิม หมู่ที่ 1 จากสามแยกดอนปู่ตา ถึง สวนนางสมาน เอนกนวล	เพื่อให้ประชาชนมีความสะดวก และความปลอดภัยในชีวิต และทรัพย์สิน	มีไฟฟ้าส่องสว่าง จำนวน 20 จุด		200,000					ระยะทาง	ประชาชนผู้สัญจรใน เวลาค่ำคืนมีความ ปลอดภัยในชีวิตและ ทรัพย์สิน	กองช่าง
57	ขยายเขตไฟฟ้าส่องสว่าง บ้านบึงนิม หมู่ที่ 4 จากประตูโขงวัดท่าประทุม	เพื่อให้ประชาชนมีความสะดวก และความปลอดภัยในชีวิต และทรัพย์สิน	มีไฟฟ้าส่องสว่าง จำนวน 10 จุด		100,000					ระยะทาง	ประชาชนผู้สัญจรในเวลา ค่ำคืนมีความปลอดภัย ในชีวิตและทรัพย์สิน	กองช่าง
58	ขยายเขตไฟฟ้าส่องสว่าง บ้านบึงนิม หมู่ที่ 4 จากบ้านนารถรี บุตรคำ ถึง บ้านนางสมนึก โสภาคา	เพื่อให้ประชาชนมีความสะดวก และความปลอดภัยในชีวิต และทรัพย์สิน	มีไฟฟ้าส่องสว่าง จำนวน 10 จุด		100,000					ระยะทาง	ประชาชนผู้สัญจรในเวลา ค่ำคืนมีความปลอดภัย ในชีวิตและทรัพย์สิน	กองช่าง

ที่	โครงการ	วัตถุประสงค์	เป้าหมาย (ผลิตผลของโครงการ)	งบประมาณ					ตัวชี้วัด (KPIs)	ผลที่คาดว่าจะได้รับ	หน่วยงาน รับผิดชอบหลัก
				2566 (บาท)	2567 (บาท)	2568 (บาท)	2569 (บาท)	2570 (บาท)			
59	ขยายระบบไฟฟ้าสาธารณะ และระบบจำหน่ายไฟฟ้า บ้านท่าหิน หมู่ที่ 10 ซอยบ้านนายวิไล ณะศรี	เพื่อให้ประชาชนมีความสะดวก และความปลอดภัยในชีวิต และทรัพย์สิน	มีไฟฟ้าส่องสว่าง จำนวน 2 จุด ระยะทาง 55 เมตร		50,000				จำนวนจุด	ประชาชนผู้สัญจรในเวลา ค่ำคืนมีความปลอดภัย ในชีวิตและทรัพย์สิน	กองช่าง
60	ขยายเขตไฟฟ้าส่องสว่าง บ้านท่าหิน หมู่ที่ 10 รอบหนองโดน	เพื่อให้ประชาชนมีความสะดวก และความปลอดภัยในชีวิต และทรัพย์สิน	มีไฟฟ้าส่องสว่าง จำนวน 10 จุด		100,000				จำนวนจุด	ประชาชนผู้สัญจรในเวลา ค่ำคืนมีความปลอดภัย ในชีวิตและทรัพย์สิน	กองช่าง
61	ขยายระบบไฟฟ้าสาธารณะ และระบบจำหน่ายไฟฟ้า บ้านท่าหิน หมู่ที่ 10 ซอยบ้านนายธีรพล ทุมทน	เพื่อให้ประชาชนมีความสะดวก และความปลอดภัยในชีวิต และทรัพย์สิน	มีไฟฟ้าส่องสว่าง จำนวน 3 จุด			30,000			จำนวนจุด	ประชาชนผู้สัญจรในเวลา ค่ำคืนมีความปลอดภัย ในชีวิตและทรัพย์สิน	กองช่าง
62	ติดตั้งไฟฟ้าสาธารณะ บ้านบึงโคกรุ่น หมู่ที่ 2	เพื่อให้ประชาชนมีความสะดวก และความปลอดภัยในชีวิต และทรัพย์สิน	จำนวน 10 จุด				100,000		จำนวนจุด	ประชาชนผู้สัญจรในเวลา ค่ำคืนมีความปลอดภัย ในชีวิตและทรัพย์สิน	กองช่าง
63	ขยายเขตไฟฟ้าส่องสว่างสาธารณะ บ้านปากเปือย หมู่ที่ 7 จากบ้านนายสินธ์ คงกระเรียน ถึง บ้าน นายสุวรรณ อันหนองภูคึกเหนือบ้าน	เพื่อให้ประชาชนมีความสะดวก และความปลอดภัยในชีวิต และทรัพย์สิน	ไฟฟ้าส่องสว่าง จำนวน 8 จุด				80,000		ระยะทาง	ประชาชนผู้สัญจรในเวลา ค่ำคืนมีความปลอดภัย ในชีวิตและทรัพย์สิน	กองช่าง
64	ขยายเขตไฟฟ้าส่องสว่างสาธารณะ บ้านปากเปือย หมู่ที่ 7 ด้านทิศตะวันออก จากบ้านนายบุญเพ็ง ฉันทะ ถึง ลำน้ำพอง	เพื่อให้ประชาชนมีความสะดวก และความปลอดภัยในชีวิต และทรัพย์สิน	ไฟฟ้าส่องสว่าง จำนวน 6 จุด				60,000		ระยะทาง	ประชาชนผู้สัญจรในเวลา ค่ำคืนมีความปลอดภัย ในชีวิตและทรัพย์สิน	กองช่าง

ที่	โครงการ	วัตถุประสงค์	เป้าหมาย (ผลิตผลของโครงการ)	งบประมาณ					ตัวชี้วัด (KPIs)	ผลที่คาดว่าจะได้รับ	หน่วยงาน รับผิดชอบหลัก
				2566 (บาท)	2567 (บาท)	2568 (บาท)	2569 (บาท)	2570 (บาท)			
65	ขยายเขตไฟฟ้าส่องสว่างสาธารณะ บ้านปากเปือย หมู่ที่ 7 จากสะพานข้ามคลองชลประทาน ด้านทิศตะวันตก ถึง บ้านนายวิไล บุญอนันต์	เพื่อให้ประชาชนมีความสะดวก และความปลอดภัยในชีวิต และทรัพย์สิน	ไฟฟ้าส่องสว่าง จำนวน 20 จุด				200,000		ระยะทาง	ประชาชนผู้สัญจรในเวลา ค่ำคืนมีความปลอดภัย ในชีวิตและทรัพย์สิน	กองช่าง
66	ขยายเขตไฟฟ้าส่องสว่างสาธารณะ บ้านปากเปือย หมู่ที่ 7 จากบ้านนายวิไล บุญอนันต์ ข้ามคลองชลประทาน ถึง บ้านนายอนุสร ดวงภรรณา	เพื่อให้ประชาชนมีความสะดวก และความปลอดภัยในชีวิต และทรัพย์สิน	ไฟฟ้าส่องสว่าง จำนวน 10 จุด				100,000		ระยะทาง	ประชาชนผู้สัญจรในเวลา ค่ำคืนมีความปลอดภัย ในชีวิตและทรัพย์สิน	กองช่าง
67	ขยายเขตไฟฟ้าส่องสว่างสาธารณะ บ้านปากเปือย หมู่ที่ 7 จากสามแยกคลองชลประทาน นางบุญเพ็ง ทุมคำไหล ถึง บ้านนายวิทยา คำไหล	เพื่อให้ประชาชนมีความสะดวก และความปลอดภัยในชีวิต และทรัพย์สิน	ไฟฟ้าส่องสว่าง จำนวน 10 จุด				100,000		ระยะทาง	ประชาชนผู้สัญจรในเวลา ค่ำคืนมีความปลอดภัย ในชีวิตและทรัพย์สิน	กองช่าง
68	ขยายระบบจำหน่ายไฟฟ้า บ้านสงเปือย หมู่ที่ 8 บริเวณสามแยกบ้านนายคำทอง วงษ์คำ ถึง ถนนเลี่ยงเมืองขอนแก่น ด้านทิศเหนือ	เพื่อให้ประชาชนมีความสะดวก และความปลอดภัยในชีวิต และทรัพย์สิน	ระยะทาง 240 เมตร				200,000		ระยะทาง	ประชาชนผู้สัญจรในเวลา ค่ำคืนมีความปลอดภัย ในชีวิตและทรัพย์สิน	กองช่าง
69	ขยายระบบไฟฟ้า บ้านปากเปือย หมู่ที่ 7 จากสามแยกนายทองเทียน หวังแสง ถึง บ้านนายอนุสร ดวงภรรณา	เพื่อให้ประชาชนมีความสะดวก และความปลอดภัยในชีวิต และทรัพย์สิน	ระยะทาง 1,000 เมตร				1,000,000		ระยะทาง	ประชาชนผู้สัญจรในเวลา ค่ำคืนมีความปลอดภัย ในชีวิตและทรัพย์สิน	กองช่าง
70	ขยายระบบไฟฟ้า บ้านปากเปือย หมู่ที่ 7 จากสามแยกสะพาน ข้ามคลองชลประทาน ด้านทิศตะวันตก ถึง บ้านนายทา ปาปะโพธิ์	เพื่อให้ประชาชนมีความสะดวก และความปลอดภัยในชีวิต และทรัพย์สิน	ระยะทาง 1,500 เมตร				1,200,000		ระยะทาง	ประชาชนผู้สัญจรในเวลา ค่ำคืนมีความปลอดภัย ในชีวิตและทรัพย์สิน	กองช่าง



ที่	โครงการ	วัตถุประสงค์	เป้าหมาย (ผลิตผลของโครงการ)	งบประมาณ					ตัวชี้วัด (KPIs)	ผลที่คาดว่าจะได้รับ	หน่วยงาน รับผิดชอบหลัก
				2566 (บาท)	2567 (บาท)	2568 (บาท)	2569 (บาท)	2570 (บาท)			
83	ติดตั้งไฟฟ้าส่องสว่างพลังงานแสงอาทิตย์ (200 วัตต์) บ้านอ่องเตือ หมู่ที่ 9	เพื่อให้ประชาชนมีความสะดวกและความปลอดภัยในชีวิตและทรัพย์สิน	จำนวน 12 จุด					594,000	จำนวน แห่ง	ประชาชนผู้สัญจรในเวลา ค่ำคืนมีความปลอดภัย ในชีวิตและทรัพย์สิน	กองช่าง
84	ซ่อมแซมถนนลูกรัง สายทางจากคลองชลประทาน 3L - เขตตำบลพระลับ บ้านปากเปือย หมู่ที่ 7	เพื่อให้ประชาชน ได้ใช้สัญจร ได้สะดวกเกิดความปลอดภัยในชีวิตและทรัพย์สิน	ผิวจราจรกว้าง 4.00 เมตร ระยะทาง 1,800 เมตร ทนเฉลี่ย 0.10 เมตร หรือปริมาณลูกรัง ไม่น้อยกว่า 720 ลบ.ม. พร้อมป้ายโครงการ		200,000				ระยะทาง	ประชาชนได้รับความสะดวกใน การสัญจรไปมาเกิดความปลอด ภัยในชีวิตและทรัพย์สิน	กองช่าง
85	ซ่อมแซมถนนลูกรัง สายทางจากคลองชลประทาน หมู่ที่ 11 บ้านคอนดู่	เพื่อให้ประชาชน ได้ใช้สัญจร ได้สะดวกเกิดความปลอดภัยในชีวิตและทรัพย์สิน	ผิวจราจรกว้าง 4.00 เมตร ระยะทาง 1,500 เมตร ทนเฉลี่ย 0.10 เมตร หรือปริมาณลูกรัง ไม่น้อยกว่า 600 ลบ.ม. พร้อมป้ายโครงการ		167,000				ระยะทาง	ประชาชนได้รับความสะดวกใน การสัญจรไปมาเกิดความปลอด ภัยในชีวิตและทรัพย์สิน	กองช่าง
86	ก่อสร้างถนนลาดยาง จากบ้านอ่องเตือ ถึง สะพานข้ามคลองชลประทานบ้านบึงนิม	เพื่อให้ประชาชน ได้มีถนนใช้สัญจรได้สะดวกภายในหมู่บ้าน	จำนวน 1 แห่ง				16,000,000		ระยะทาง	ประชาชนได้รับความสะดวกใน การสัญจรไปมาภายในหมู่บ้าน	กองช่าง
87	ก่อสร้างถนน คสล. แยก ทล.209 ซอยเทพประทาน	เพื่อให้ประชาชน ได้มีถนนใช้สัญจรได้สะดวกภายในหมู่บ้าน	กว้าง 5.00 เมตร ยาว 1,000 เมตร			3,000,000			ระยะทาง	ประชาชนได้รับความสะดวกใน การสัญจรไปมาภายในหมู่บ้าน	กองช่าง ทางหลวง ชนบท
88	ก่อสร้างถนนลาดยาง ทข. สายวัดท่าทราย ถึง บ้านปากเปือย หมู่ที่ 7	เพื่อให้ประชาชน ได้มีถนนใช้สัญจรได้สะดวกภายในหมู่บ้าน	กว้าง 5.00 เมตร ยาว 6,000 เมตร	25,000,000					ระยะทาง	ประชาชนได้รับความสะดวก ในการสัญจรไปมาภายในหมู่บ้าน	กองช่าง ทางหลวงชนบท
89	ซ่อมสร้างถนนลาดยางสายบ้านบึงไคร่นุ่น ถึง บ้านปากเปือย	เพื่อให้ประชาชน ได้มีถนนใช้สัญจรได้สะดวกภายในหมู่บ้าน	ระยะทาง 2,000 เมตร	10,000,000	10,000,000	10,000,000	10,000,000	10,000,000	ระยะทาง	ประชาชนได้รับความสะดวก ในการสัญจรไปมาภายในหมู่บ้าน	กองช่าง ทางหลวงชนบท
90	โครงการซ่อมแซม / แก้ไขเสาไฟฟ้าสาธารณะจากเสาไม้เป็นเสาปูน ในเขตพื้นที่ตำบลบึงนิม	เพื่อให้เกิดแสงสว่างภายในหมู่บ้านประชาชนมีความปลอดภัยในชีวิตและทรัพย์สิน	12 หมู่บ้าน	100,000	100,000				ระยะทาง	ประชาชนมีความปลอดภัย ในชีวิตและทรัพย์สิน	กองช่าง

ที่	โครงการ	วัตถุประสงค์	เป้าหมาย (ผลิตผลของโครงการ)	งบประมาณ					ตัวชี้วัด (KPIs)	ผลที่คาดว่าจะได้รับ	หน่วยงาน รับผิดชอบหลัก
				2566 (บาท)	2567 (บาท)	2568 (บาท)	2569 (บาท)	2570 (บาท)			
91	โครงการจัดทำป้ายชื่อถนน, ตรอก, ซอย, ป้ายเส้นทางหลัก "ลา" ในพื้นที่เทศบาลตำบลบึงนิม	เพื่อให้มีป้ายชื่อถนน, ตรอก, ซอย, ป้าย เส้นทางหลัก และป้ายต่างๆ ในพื้นที่เทศบาลตำบลบึงนิม	ในพื้นที่เทศบาลตำบลบึงนิม			100,000			จำนวน แห่ง	ประชาชนได้รับความสะดวกใน การเดินทางและผู้เดินทาง เกิดความพึงพอใจ	กองช่าง
92	ก่อสร้างถนนลาดยาง รหัสสายทาง ขก.ถ.159 - 10 ชื่อทาง แยก ทล.12 ถึง ปากเปือย	เพื่อให้ประชาชนมีถนนใช้สัญจรได้สะดวกภายในหมู่บ้าน	กว้าง 6.00 เมตร ยาว 2,000 เมตร	10,000,000					ระยะทาง	ประชาชนได้รับความสะดวกใน การสัญจรไปมาภายในหมู่บ้าน	กองช่าง
93	ก่อสร้างถนน คสล. รหัสสายทาง ขก.ถ.159 - 06 ชื่อทาง ทล.12 ถึง ซอยเทพประทาน	เพื่อให้ประชาชนมีถนนใช้สัญจรได้สะดวกภายในหมู่บ้าน	กว้าง 6.00 เมตร ยาว 2,000 เมตร	6,300,000	6,300,000	6,300,000	6,300,000	6,300,000	ระยะทาง	ประชาชนได้รับความสะดวกใน การสัญจรไปมาภายในหมู่บ้าน	กองช่าง
94	ก่อสร้างถนนลาดยาง รหัสสายทาง ขก.ถ.159 - 02 ชื่อทาง ทล.12 ถึง ซอยนาดี	เพื่อให้ประชาชนมีถนนใช้สัญจรได้สะดวกภายในหมู่บ้าน	กว้าง 6.00 เมตร ยาว 3,500 เมตร	15,000,000					ระยะทาง	ประชาชนได้รับความสะดวกใน การสัญจรไปมาภายในหมู่บ้าน	กองช่าง
95	ก่อสร้างถนนคอนกรีตเสริมเหล็ก บ้านบึงนิม หมู่ที่ 1 จากบ้าน พ.ต.ท. สุรัชย์ แสงส่อง ถึง สวนนายทองสา วรณภาส	เพื่อให้ประชาชนมีถนนใช้สัญจรได้สะดวกภายในหมู่บ้าน	กว้าง 4.00 เมตร ยาว 70 เมตร				168,000				
รวม	95 โครงการ	-	-	74,564,500	27,759,000	43,756,000	37,976,000	34,394,000	-	-	-

3. ยุทธศาสตร์ที่ 3 การพัฒนาเมืองและชุมชนน่าอยู่											
3.2 แผนงานการรักษาความสงบภายใน											
ที่	โครงการ	วัตถุประสงค์	เป้าหมาย (ผลผลิตของโครงการ)	งบประมาณ					ตัวชี้วัด (KPIs)	ผลที่คาดว่าจะได้รับ	หน่วยงาน รับผิดชอบหลัก
				2566 (บาท)	2567 (บาท)	2568 (บาท)	2569 (บาท)	2570 (บาท)			
1	โครงการจัดตั้งจุดตรวจบริการประชาชนในช่วงเทศกาลปีใหม่	เพื่ออำนวยความสะดวกแก่ประชาชนสัญจรไปมาในช่วงเทศกาลปีใหม่	13 จุด ในเขตพื้นที่เทศบาลตำบลบึงเนียม	50,000	50,000	50,000	50,000	50,000	ไม่น้อยกว่า ปีละ 1 ครั้ง	ประชาชนได้รับความสะดวกในการเดินทาง	สำนักปลัด
2	โครงการจัดตั้งจุดตรวจบริการประชาชนในช่วงเทศกาลสงกรานต์	เพื่ออำนวยความสะดวกแก่ประชาชนสัญจรไปมาในช่วงเทศกาลสงกรานต์	13 จุด ในเขตพื้นที่เทศบาลตำบลบึงเนียม	50,000	50,000	50,000	50,000	50,000	ไม่น้อยกว่า ปีละ 1 ครั้ง	ประชาชนได้รับความสะดวกในการเดินทาง	สำนักปลัด
3	โครงการจัดตั้ง/ ทบทวนเจ้าหน้าที่ป้องกันและบรรเทาสาธารณภัย (อปพร.)	เพื่ออุดหนุนให้กับหน่วยงานของรัฐอื่นหรือเพื่อเพิ่มประสิทธิภาพในการปฏิบัติหน้าที่ อปพร.	จัดตั้ง/ฝึกทบทวน 1 ครั้ง	300,000	300,000	300,000	300,000	300,000	ปีละ 1 ครั้ง	บุคลากรมีความรู้ความสามารถในการช่วยเหลือผู้ประสบภัยได้อย่างรวดเร็วและมีประสิทธิภาพ	สำนักปลัด
4	โครงการอบรมอาสาสมัครกู้ชีพประจำตำบลบึงเนียม	เพื่อเป็นการพัฒนา ทักษะ ความรู้ความสามารถให้แก่อาสาสมัครกู้ชีพในพื้นที่ตำบลบึงเนียม	1 ครั้ง	50,000	50,000	50,000	50,000	50,000	ปีละ 1 ครั้ง	อาสาสมัครกู้ชีพตำบลบึงเนียมมีความเข้าใจในบทบาทหน้าที่เพิ่มมากขึ้น	สำนักปลัด
5	อุดหนุนศูนย์อำนวยความสะดวกเพื่อเอาชณะยาเสพติดอำเภอเมืองขอนแก่น	เพื่ออุดหนุนให้กับหน่วยงานของรัฐอื่น หรือ อปท.อื่นโดยประชาชนในเขตพื้นที่ได้รับประโยชน์โดยตรง	1 ครั้ง	30,000	30,000	30,000	30,000	30,000	ปีละ 1 ครั้ง	สามารถป้องกันและแก้ไขปัญหายาเสพติดในพื้นที่ได้อย่างสัมฤทธิ์ผลและมีประสิทธิภาพ	สำนักปลัด
6	อุดหนุนศูนย์อำนวยความสะดวกเพื่อเอาชณะยาเสพติดจังหวัดขอนแก่น	เพื่ออุดหนุนให้กับหน่วยงานของรัฐอื่น หรือ อปท.อื่นโดยประชาชนในเขตพื้นที่ได้รับประโยชน์โดยตรง	1 ครั้ง	30,000	30,000	30,000	30,000	30,000	ปีละ 1 ครั้ง	สามารถป้องกันและแก้ไขปัญหายาเสพติดในพื้นที่ได้อย่างสัมฤทธิ์ผลและมีประสิทธิภาพ	สำนักปลัด
7	โครงการรณรงค์ป้องกันและแก้ไขปัญหายาเสพติดในเขตเทศบาลตำบลบึงเนียม	เพื่อรณรงค์และเผยแพร่การแพร่ระบาดของยาเสพติดในเขตพื้นที่เทศบาลตำบลบึงเนียม	จัดกิจกรรม 1 ครั้ง	50,000	50,000	50,000	50,000	50,000	ปีละ 1 ครั้ง	เด็ก/เยาวชน/ประชาชนได้รับความรู้และรู้จักวิธีป้องกันที่ถูกต้องปลอดภัยและรู้จักปฏิบัติตนให้พ้นจากภัยยาเสพติดทุกชนิด	สำนักปลัด

ที่	โครงการ	วัตถุประสงค์	เป้าหมาย (ผลผลิตของโครงการ)	งบประมาณ					ตัวชี้วัด (KPIs)	ผลที่คาดว่าจะได้รับ	หน่วยงาน รับผิดชอบหลัก
				2566 (บาท)	2567 (บาท)	2568 (บาท)	2569 (บาท)	2570 (บาท)			
8	โครงการอุดหนุนคณะกรรมการหมู่บ้าน (ฝ่ายปกครอง)	เพื่อส่งเสริมสนับสนุนคณะกรรมการหมู่บ้าน (ฝ่ายปกครอง) ในการจัดกิจกรรมประโยชน์โดยตรง	12 หมู่บ้าน	120,000	120,000	120,000	120,000	120,000	ปีละ 1 ครั้ง	ทำให้การปฏิบัติหน้าที่ของคณะกรรมการหมู่บ้านมีประสิทธิภาพขวัญกำลังใจ และตั้งใจอยู่รวมารรักษาความสงบเรียบร้อยในหมู่บ้าน/ชุมชน	สำนักปลัด
9	โครงการติดตั้งกล้องวงจรปิดในเขตพื้นที่ตำบลบึงเนียม หมู่ที่ 1- 12	เพื่อช่วยในการลดปัญหาอาชญากรรม ในเขตพื้นที่ตำบลบึงเนียม	ติดตั้งกล้องวงจรปิด 12 หมู่บ้าน	2,000,000					ไม่น้อยกว่า 12 จุด	ทำให้ช่วยในการลดปัญหาอาชญากรรมในเขตพื้นที่ตำบลบึงเนียม	สำนักปลัด หน่วยงานอื่น
10	โครงการฝึกซ้อมแผนป้องกันและบรรเทาสาธารณภัยในเขตพื้นที่ตำบลบึงเนียม	เพื่อให้ความพร้อมในการป้องกันและบรรเทาสาธารณภัยในตำบลบึงเนียมให้มีความพร้อมในการบริหารจัดการความเสี่ยงเมื่อเกิดภัย	ประชาชนในเขตพื้นที่ตำบลบึงเนียมทั้ง 12 หมู่บ้าน	50,000	50,000	50,000	50,000	50,000	ปีละ 1 ครั้ง	ทำให้มีความพร้อมในการป้องกันและบรรเทาสาธารณภัย ในระดับตำบลมีเอกภาพและมีประสิทธิภาพสูงสุดเพื่อลดความสูญเสียจากภัยต่างๆ	สำนักปลัด
รวม	10 โครงการ	-	-	2,730,000	730,000	730,000	730,000	730,000	-	-	-

แบบ ผ.02											
ยุทธศาสตร์จังหวัดที่ 1 การพัฒนาเศรษฐกิจให้มีความมั่นคง และมีความสามารถทางการแข่งขัน											
ยุทธศาสตร์การพัฒนาขององค์กรปกครองส่วนท้องถิ่นในเขตจังหวัด ยุทธศาสตร์ที่ 5 การพัฒนาการเกษตรอย่างยั่งยืน											
4. ยุทธศาสตร์ที่ 4 การพัฒนาเศรษฐกิจ และการท่องเที่ยว											
4.1 แผนงานการเกษตร											
ที่	โครงการ	วัตถุประสงค์	เป้าหมาย (ผลิตผลของโครงการ)	งบประมาณ					ตัวชี้วัด (KPIs)	ผลที่คาดว่าจะได้รับ	หน่วยงาน รับผิดชอบหลัก
				2566 (บาท)	2567 (บาท)	2568 (บาท)	2569 (บาท)	2570 (บาท)			
1	โครงการปรับปรุงภูมิทัศน์บึงหนองขา	เพื่อให้เป็นแหล่งท่องเที่ยวของตำบล และสนามกีฬาประจำตำบล	1 แห่ง	1,000,000	1,000,000	1,000,000	1,000,000	1,000,000	จำนวน 1 แห่ง	มีสถานที่/แหล่งท่องเที่ยวของตำบล และเป็นสถานที่ออกกำลังกายใช้ ประโยชน์ร่วมกัน	กองช่าง กรมฯ อบจ.
2	โครงการอนุรักษ์ทรัพยากรธรรมชาติและสิ่งแวดล้อม	จัดกิจกรรมในวันปลูกต้นไม้ เช่น ประ ทวศภาพเรียงความเกี่ยวกับสิ่ง แวดล้อม ปลูกต้นไม้แบบประชาธิปไตย ในพื้นที่สาธารณะของ ตำบลบึงเนียม	นักเรียน , นักศึกษา ประชาชน ทั่วไปในพื้นที่ ตำบลบึงเนียม	30,000	30,000	30,000	30,000	30,000	อย่างน้อย ปีละ 1 ครั้ง	ผู้เข้าร่วมโครงการมีจิตสำนึกรักษ์ ทรัพยากรธรรมชาติและเห็นความ สำคัญของป่าไม้มากยิ่งขึ้น	สำนักปลัด
3	โครงการอนุรักษ์พันธุกรรมพืช ตามแนวพระราชดำริสมเด็จพระเทพา	เพื่อเป็นฐานข้อมูลและมีระบบที่เชื่อมโยง ต่อกันได้ทั่วประเทศโดยเชื่อมโยง กับฐานข้อมูลทรัพยากรของหน่วย งานที่ร่วมสนองพระราชดำริ(อพ.สธ)	ประชาชน ทั่วไปในพื้นที่ ตำบลบึงเนียม	100,000	100,000	100,000	100,000	100,000	1 โครงการ ต่อปี	เพื่อพัฒนาและเพิ่มประสิทธิภาพ การดำเนินงานงานศึกษาวิจัยและ ประเมินศักยภาพของ ทรัพยากรต่างๆ	สำนักปลัด
รวม	3 โครงการ	-	-	1,130,000	1,130,000	1,130,000	1,130,000	1,130,000	-	-	-

4. ยุทธศาสตร์ที่ 4 การพัฒนาเศรษฐกิจ และการท่องเที่ยว											
4.2 แผนงานสร้างความเข้มแข็งของชุมชน											
ที่	โครงการ	วัตถุประสงค์	เป้าหมาย (ผลิตผลของโครงการ)	งบประมาณ					ตัวชี้วัด (KPIs)	ผลที่คาดว่าจะได้รับ	หน่วยงาน รับผิดชอบหลัก
				2566 (บาท)	2567 (บาท)	2568 (บาท)	2569 (บาท)	2570 (บาท)			
1	โครงการส่งเสริมสนับสนุน วิสาหกิจชุมชน	เพื่อส่งเสริมสนับสนุนการจัดตั้ง ดำเนินงานของกลุ่มวิสาหกิจชุมชน	2 กลุ่ม	50,000	50,000	50,000	50,000	50,000	จำนวน กิจกรรม 2 กลุ่ม	มีการส่งเสริมสนับสนุนการจัดตั้ง ดำเนินงานของกลุ่มวิสาหกิจชุมชน	สำนักปลัด
รวม	1 โครงการ	-	-	50,000	50,000	50,000	50,000	50,000	-	-	-

แบบ ผ.02											
ก. ยุทธศาสตร์จังหวัดที่ 3 การบริหารจัดการทรัพยากรธรรมชาติและสิ่งแวดล้อม เพื่อการพัฒนาอย่างยั่งยืน											
ข. ยุทธศาสตร์การพัฒนาขององค์กรปกครองส่วนท้องถิ่นในเขตจังหวัด ยุทธศาสตร์ที่ 4 การบริหารจัดการทรัพยากรธรรมชาติและสิ่งแวดล้อม เพื่อการพัฒนาอย่างยั่งยืน											
5. ยุทธศาสตร์ที่ 5 การจัดการทรัพยากรธรรมชาติและสิ่งแวดล้อม											
5.1 แผนงานการเกษตร											
ที่	โครงการ	วัตถุประสงค์	เป้าหมาย (ผลผลิตของโครงการ)	งบประมาณ					ตัวชี้วัด (KPIs)	ผลที่คาดว่าจะได้รับ	หน่วยงาน รับผิดชอบหลัก
				2566 (บาท)	2567 (บาท)	2568 (บาท)	2569 (บาท)	2570 (บาท)			
1	โครงการฝึกอบรมอาสาสมัคร อนุรักษ์ธรรมชาติและสิ่งแวดล้อม	เพื่อให้มีอาสาสมัครในกรอนุรักษ์ ทรัพยากรธรรมชาติและสิ่งแวดล้อม พร้อมส่งเสริมสร้างพฤติกรรม เฝ้าระวังไม่ให้ทรัพยากรธรรมชาติ และสิ่งแวดล้อมถูกทำลาย	50 คน	50,000	50,000	50,000	50,000	50,000	1 รุ่น ต่อปี	เด็ก/เยาวชน/ประชาชนในพื้นที่ ที่เกิตคิดสำนึกร่วมกันในการ อนุรักษ์ทรัพยากรธรรมชาติและ สิ่งแวดล้อม	สำนักปลัด
รวม	1 โครงการ	-	-	50,000	50,000	50,000	50,000	50,000	-	-	-

5. ยุทธศาสตร์ที่ 5 การจัดการทรัพยากรธรรมชาติและสิ่งแวดล้อม											
5.2 แผนงานเกษตรชุมชน											
ที่	โครงการ	วัตถุประสงค์	เป้าหมาย (ผลผลิตของโครงการ)	งบประมาณ					ตัวชี้วัด (KPIs)	ผลที่คาดว่าจะได้รับ	หน่วยงาน รับผิดชอบหลัก
				2566 (บาท)	2567 (บาท)	2568 (บาท)	2569 (บาท)	2570 (บาท)			
1	โครงการปรับปรุงร้านค้าชุมชน (บริเวณที่ทำการเทศบาล ตำบลปึงเนียม)	เพื่อให้เป็นสถานที่ถูกสุขลักษณะ และมีอนามัยที่ดีตามเกณฑ์ มาตรฐาน	1 ครั้ง		200,000				จำนวน 1 แห่ง	ร้านค้าชุมชนมีสภาพแวดล้อม ที่ดี และบริเวณริมรับเป็น ระเบียบเรียบร้อยไม่มีสิ่งของ รกรุงรัง ฯลฯ	กองช่าง
2	ขุดลอกลำห้วยอมหนองไข่นก บ้านคูไทร หมู่ที่ 6 บ้านปากเปือย หมู่ที่ 7	เพื่อเพิ่มปริมาณกักเก็บน้ำ หนองน้ำสาธารณะ	จำนวน 1 แห่ง หมู่ที่ 6,7			2,000,000			จำนวน 1 แห่ง	ประชาชนมีน้ำไว้ใช้ การเกษตรตลอดปี	กองช่าง ร่วมกับ หน่วยงานอื่น
3	ก่อสร้างประตูระบายน้ำบริเวณ ปากท่อนองขามคันคันทะเหนือทาง น้ำเข้าบ้านปึงเนียม หมู่ที่ 4	เพื่อแก้ไขปัญหาน้ำท่วมในช่วง ฤดูน้ำหลาก	จำนวน 1 แห่ง หมู่ที่ 4			500,000			จำนวน 1 แห่ง	ป้องกันอุทกภัยและน้ำท่วม บ้านเรือนของประชาชน	กองช่าง กรมชลฯ/ อบจ.
4	ก่อสร้างเขื่อนป้องกันตลิ่ง หมู่ที่ 1,4,5,6,7,9 และหมู่ที่ 10	เพื่อป้องกันสาธารณูปโภคและ บ้านเรือน ที่อยู่ข้างลำน้ำตลิ่ง กันน้ำกัดเซาะตลิ่ง	จำนวน 7 แห่ง	#####	#####	50,000,000	50,000,000	50,000,000	จำนวน 7 แห่ง	ป้องกันการเกิดอุทกภัยและ สาธารณูปโภคไม่ได้รับความ เสียหาย	กองช่าง และหน่วย งานราชการ ที่เกี่ยวข้อง
5	ก่อสร้างประตูระบายน้ำบริเวณ ปากน้ำทอง บ้านปึงเนียม หมู่ที่ 1	เพื่อแก้ไขปัญหาน้ำท่วม ในช่วงฤดูน้ำหลาก	จำนวน 1 แห่ง หมู่ที่ 1			500,000			จำนวน 1 แห่ง	เป็นที่ระบายน้ำฤดูน้ำหลาก และเก็บกักน้ำไว้ เพื่อ การเกษตรฤดูแล้ง	กองช่าง กรมชลฯ/ อบจ.
6	ขุดลอกบึงเขื่อนช้าง บ้านปึงเนียม หมู่ที่ 4	เพื่อรักษาภูมิต้านทานน้ำไว้ การอุปโภค - บริโภค	ปริมาณดินขุดไม่น้อยกว่า 48,120 ลูกบาศก์เมตร ตามแบบแปลนเทศบาลกำหนด					2,000,000	จำนวน 1 แห่ง	เพื่อให้น้ำไหลได้สะดวก	กองช่าง

ที่	โครงการ	วัตถุประสงค์	เป้าหมาย (ผลิตภัณฑ์โครงการ)	งบประมาณ					ตัวชี้วัด (KPIs)	ผลที่คาดว่าจะได้รับ	หน่วยงาน รับผิดชอบหลัก	
				2566	2567	2568	2569	2570				
				(บาท)	(บาท)	(บาท)	(บาท)	(บาท)				
7	ก่อสร้างระบบระบายน้ำ ค.ส.ล. รูปตัวยู พร้อมฝาปิด บ้านเบิ่งเมียม หมู่ที่ 1 จากบ้านนางนิลา สมพงษ์ ถึง บ้านนางวันทอง เทียงฮวน	เพื่อให้น้ำเสียภายในหมู่บ้าน ไหลสะดวกและกำจัดกลิ่นน้ำขุ่น	วางระบบระบายน้ำรูปตัวยูคอนกรีตเสริมเหล็กขนาดกว้าง 0.85 เมตร ลึกเฉลี่ย 0.40 เมตร ยาวรวมไม่น้อยกว่า 120.00 เมตร ฝาระบายน้ำ ค.ส.ล. ทน 0.15 เมตร	300,000						ระยะทาง	น้ำไหลได้สะดวกและไม่ ส่งกลิ่นเหม็น และเป็นกร กำจัดกลิ่นน้ำขุ่น	กองช่าง
8	ก่อสร้างระบบระบายน้ำ ค.ส.ล. รูปตัวยู พร้อมฝาปิด บ้านเบิ่งเมียม หมู่ที่ 1 จากหน้าบ้านนายชัย พิณฑลา ถึง บ้านนางบาลเลิศ วงศาโรจน์ (ข้างสนามกีฬา)	เพื่อให้น้ำเสียภายในหมู่บ้าน ไหลสะดวกและกำจัดกลิ่นน้ำขุ่น	วางระบบระบายน้ำรูปตัวยูคอนกรีตเสริมเหล็กขนาดกว้าง 0.85 เมตร ลึกเฉลี่ย 0.40 เมตร ยาวรวมไม่น้อยกว่า 130.00 เมตร ฝาระบายน้ำ ค.ส.ล. ทน 0.15 เมตร	325,000						ระยะทาง	น้ำไหลได้สะดวกและไม่ ส่งกลิ่นเหม็น และเป็นกร กำจัดกลิ่นน้ำขุ่น	กองช่าง
9	ก่อสร้างระบบระบายน้ำ ค.ส.ล. รูปตัวยู พร้อมฝาปิด บ้านเบิ่งเมียม หมู่ที่ 1 จากหน้าบ้านนายวัลย์ มาพระอิน ถึง บ้านนายทองลา วรณภาส	เพื่อให้น้ำเสียภายในหมู่บ้าน ไหลสะดวกและกำจัดกลิ่นน้ำขุ่น	วางระบบระบายน้ำรูปตัวยูคอนกรีตเสริมเหล็กขนาดกว้าง 0.85 เมตร ลึกเฉลี่ย 0.40 เมตร ยาวรวมไม่น้อยกว่า 169.00 เมตร ฝาระบายน้ำ ค.ส.ล. ทน 0.15 เมตร	430,000						ระยะทาง	น้ำไหลได้สะดวกและไม่ ส่งกลิ่นเหม็น และเป็นกร กำจัดกลิ่นน้ำขุ่น	กองช่าง

ที่	โครงการ	วัตถุประสงค์	เป้าหมาย (ผลิตภัณฑ์โครงการ)	งบประมาณ					ตัวชี้วัด (KPIs)	ผลที่คาดว่าจะได้รับ	หน่วยงาน รับผิดชอบหลัก	
				2566	2567	2568	2569	2570				
				(บาท)	(บาท)	(บาท)	(บาท)	(บาท)				
10	ก่อสร้างระบบระบายน้ำชนิดรางวี บ้านเบิ่งสงวาค หมู่ที่ 5 จากหน้าบ้าน นายสมร วินทะชัย ถึง หน้าบ้าน นายคำภูวินทะชัย	เพื่อให้น้ำเสียภายในหมู่บ้าน ไหลสะดวกและกำจัดกลิ่นน้ำขุ่น	ก่อสร้างระบบระบายน้ำชนิดรางวี วางท่อ คสล. ขนาดเส้นผ่าศูนย์กลาง 0.40 x 1.00 เมตร จำนวน 73.00 ท่อน บ่อพักคสล.ขนาดเส้นผ่าศูนย์กลาง 0.80 x 0.80 เมตร จำนวน 8 บ่อ เทคอนกรีตรางวี กว้าง 1.00 เมตร ยาว 73.00 เมตร หรือพื้นที่คอนกรีต ไม่น้อยกว่า 73.00 ตารางเมตร	250,000						ระยะทาง	น้ำไหลได้สะดวกและไม่ ส่งกลิ่นเหม็น และเป็นกร กำจัดกลิ่นน้ำขุ่น	กองช่าง
11	วางท่อระบายน้ำชนิดรางวี บ้านคูยโพธิ์ หมู่ที่ 6 จากบ้านนายสวัสดิ์ ถึง บ้านนางนริลา พันภักดี	เพื่อให้น้ำเสียภายในหมู่บ้าน ไหลสะดวกและกำจัดกลิ่นน้ำขุ่น	ก่อสร้างระบบระบายน้ำชนิดรางวี วางท่อ คสล. ขนาดเส้นผ่าศูนย์กลาง 0.60 x 1.00 เมตร จำนวน ๑๗๑.๐๐ ท่อน บ่อพักคสล.ขนาดเส้นผ่าศูนย์กลาง 1.00 x 1.00 เมตร จำนวน 19 บ่อ เทคอนกรีตรางวี กว้าง 1.00 เมตร ยาว 171.00 เมตร หรือพื้นที่คอนกรีตไม่น้อยกว่า 171.00 ตารางเมตร	610,000						ระยะทาง	น้ำไหลได้สะดวกและไม่ ส่งกลิ่นเหม็น และเป็นกร กำจัดกลิ่นน้ำขุ่น	กองช่าง

ที่	โครงการ	วัตถุประสงค์	เป้าหมาย (ผลิตผลของโครงการ)	งบประมาณ					ตัวชี้วัด (KPIs)	ผลที่คาดว่าจะได้รับ	หน่วยงาน รับผิดชอบหลัก	
				2566	2567	2568	2569	2570				
				(บาท)	(บาท)	(บาท)	(บาท)	(บาท)				
12	วางท่อระบายน้ำชนิดรางวี บ้านปากเปือยหมู่ที่ 7 จากบ้านนายสวัสดิ์ ถึง บ้านนางวิสา พันภักดี	เพื่อให้น้ำเสียภายในหมู่บ้าน ไหลสะดวกและกำจัดกลิ่นน้ำขุ่น	ก่อสร้างวางระบายน้ำชนิดรางวี วางท่อ คสล. ขนาดเส้นผ่าศูนย์กลาง 0.60 x 1.00 เมตร จำนวน 700.00 ท่อน บ่อพักคสล.ขนาดเส้นผ่าศูนย์กลาง กลาง 1.00 x 1.00 เมตร จำนวน 70 บ่อ เทคอนกรีตรางวี กว้าง 1.00 เมตร ยาว 700.00 เมตร หรือพื้นที่คอนกรีตไม่น้อยกว่า 700.00 ตารางเมตร	2,400,000						ระยะทาง	น้ำไหลได้สะดวกและไม่ ส่งกลิ่นเหม็น และเป็นกร กำจัดกลิ่นน้ำขุ่น	กองช่าง
13	ขุดลอกร่องน้ำเสียดูดตัน บ้านท่าหิน หมู่ที่ 10 จากสี่แยกบ้านนายบุญเหลือ เทพแสงจันทร์ ถึง ประชุมเข้าเขตหมู่บ้านบึงไกรนุ่น	เพื่อให้น้ำเสียภายในหมู่บ้าน ไหลสะดวกและกำจัดกลิ่นน้ำขุ่น	ขุดลอกร่องน้ำเสียดูดตัน	60,000						ระยะทาง	น้ำไหลได้สะดวกและไม่ ส่งกลิ่นเหม็น และเป็นกร กำจัดกลิ่นน้ำขุ่น	กองช่าง
14	ก่อสร้างวางระบายน้ำ ค.ส.ล. รูปตัวยู พร้อมฝาปิดบ้านบึงเนียม หมู่ที่ 1 จากที่นางสังวาลย์ ศรีหล้า ถึง บ้านนางพรจิตร เพี้ยผิว	เพื่อให้น้ำเสียภายในหมู่บ้าน ไหลสะดวกและกำจัดกลิ่นน้ำขุ่น	วางระบายน้ำชนิดรูปตัวยูคอนกรีตเสริม เหล็ก ขนาดกว้าง 0.85 เมตร ลึกเฉลี่ย 0.40 เมตร ยาวรวมไม่น้อยกว่า 130.00 เมตร ฝารองระบายน้ำ ค.ส.ล. หน้า 0.15 เมตร		325,000					ระยะทาง	น้ำไหลได้สะดวกและไม่ ส่งกลิ่นเหม็น และเป็นกร กำจัดกลิ่นน้ำขุ่น	กองช่าง

ที่	โครงการ	วัตถุประสงค์	เป้าหมาย (ผลิตผลของโครงการ)	งบประมาณ					ตัวชี้วัด (KPIs)	ผลที่คาดว่าจะได้รับ	หน่วยงาน รับผิดชอบหลัก	
				2566	2567	2568	2569	2570				
				(บาท)	(บาท)	(บาท)	(บาท)	(บาท)				
15	ก่อสร้างวางระบายน้ำ ค.ส.ล. รูปตัวยู บ้านบึงเนียม หมู่ที่ 1 จากบ้านนายสมจิตร เหล่าภักดี ถึง บ้านนายอัศนี บุญหล้า	เพื่อให้น้ำเสียภายในหมู่บ้าน ไหลสะดวกและกำจัดกลิ่นน้ำขุ่น	วางระบายน้ำชนิดรูปตัวยูคอนกรีตเสริม เหล็ก ขนาดกว้าง 0.85 เมตร ลึกเฉลี่ย 0.40 เมตร ยาวรวมไม่น้อยกว่า 50.00 เมตร ฝารองระบายน้ำ คสล. หน้า 0.15 เมตร		125,000					ระยะทาง	น้ำไหลได้สะดวกและไม่ ส่งกลิ่นเหม็น และเป็นกร กำจัดกลิ่นน้ำขุ่น	กองช่าง
16	ก่อสร้างวางระบายน้ำ ค.ส.ล. รูปตัวยู บ้านบึงเนียม หมู่ที่ 1 จากบ้านนางคำตาล บัองรอด ถึง บ้านนายสุด ศรีสว่าง	เพื่อให้น้ำเสียภายในหมู่บ้าน ไหลสะดวกและกำจัดกลิ่นน้ำขุ่น	วางระบายน้ำชนิดรูปตัวยูคอนกรีตเสริม เหล็ก ขนาดกว้าง 0.85 เมตร ลึกเฉลี่ย 0.40 เมตร ยาวรวมไม่น้อยกว่า 100.00 เมตร ฝารองระบายน้ำ คสล. หน้า 0.15 เมตร		250,000					ระยะทาง	น้ำไหลได้สะดวกและไม่ ส่งกลิ่นเหม็น และเป็นกร กำจัดกลิ่นน้ำขุ่น	กองช่าง
17	ก่อสร้างวางระบายน้ำ ค.ส.ล. ชนิดรางวี บ้านสงเปือย หมู่ที่ 8 บริเวณสามแยกนางสุบัน รัตนพันธ์ ถึง สามแยก บางสาววิศิษฐ์ สีนาม	เพื่อให้น้ำเสียภายในหมู่บ้าน ไหลสะดวกและกำจัดกลิ่นน้ำขุ่น	ก่อสร้างวางระบายน้ำชนิดรางวี วางท่อ คสล. ขนาดเส้นผ่าศูนย์กลาง 0.40 x 1.00 เมตร จำนวน 240.00 ท่อน บ่อพักคสล.ขนาดกว้าง ยาว 0.85 x 0.85 เมตร จำนวน 24 บ่อ เทคอนกรีตรางวี กว้าง 1.00 เมตร ยาว 240.00 เมตร หรือพื้นที่คอนกรีตไม่ น้อยกว่า 240.00 ตารางเมตร		500,000					ระยะทาง	น้ำไหลได้สะดวกและไม่ ส่งกลิ่นเหม็น และเป็นกร กำจัดกลิ่นน้ำขุ่น	กองช่าง

ที่	โครงการ	วัตถุประสงค์	เป้าหมาย (ผลผลิตของโครงการ)	งบประมาณ					ตัวชี้วัด (KPIs)	ผลที่คาดว่าจะได้รับ	หน่วยงาน รับผิดชอบหลัก	
				2566	2567	2568	2569	2570				
				(บาท)	(บาท)	(บาท)	(บาท)	(บาท)				
18	ก่อสร้างระบบน้ำ ค.ส.ล. ชนิดรางวี บ้านสงเปือย หมู่ที่ 8 บริเวณบ้านนายคำพัน ไวยะกัน ถึง บ้านนางอมร นุศรีอิน	เพื่อให้น้ำเสียนภายในหมู่บ้าน ไหลสะดวกและกำจัดมูลน้ำยูงลาย	ก่อสร้างระบบน้ำชนิดรางวี วางท่อ คสล. ขนาดเส้นผ่าศูนย์กลาง กลาง 0.40 x 1.00 เมตร จำนวน 120.00 ท่อน บ่อพักคสล.ขนาดกว้าง ยาว 0.85 x 0.85 เมตร จำนวน 12 บ่อ เเทคอนกรีตรางวี กว้าง 1.00 เมตร ยาว 120.00 เมตร หรือพื้นที่คอนกรีต ไม่น้อยกว่า 120.00 ตารางเมตร		350,000					ระยะทาง	น้ำไหลได้สะดวกและไม่ ส่งกลิ่นเหม็น และเป็นการ กำจัดมูลน้ำยูงลาย	กองช่าง
19	วางท่อระบายน้ำ บ้านอ่องเตือ หมู่ที่ 9 จากหน้าคลองชลประทาน ถึง สำนัฟอง	เพื่อให้น้ำเสียนภายในหมู่บ้าน ไหลสะดวกและกำจัดมูลน้ำยูงลาย	วางท่อ คอนกรีตเสริมเหล็ก ขนาดเส้นผ่าศูนย์กลาง 0.80 x 1.00 เมตร จำนวน 115.00 ท่อน บ่อพักคสล.ขนาดกว้างยาว 1.20 x 1.20 เมตร จำนวน 10 บ่อ		450,000					ระยะทาง	น้ำไหลได้สะดวกและไม่ ส่งกลิ่นเหม็น และเป็นการ กำจัดมูลน้ำยูงลาย	กองช่าง
20	ก่อสร้างระบบน้ำ ค.ส.ล. รูปตัวยู พร้อมฝาบิ่ด บ้านบึงโครนูน หมู่ที่ 2 จากบ้านนางบั้งทิด บุตะธา ถึง บ้านนางนวลจันทร์ แก้วอาษา	เพื่อให้น้ำเสียนภายในหมู่บ้าน ไหลสะดวกและกำจัดมูลน้ำยูงลาย	วางระบบน้ำชนิดรูปตัวยูคอนกรีต เสริมเหล็กขนาดกว้าง 0.85 เมตร ลึก เฉลี่ย 0.40 เมตร ยาวรวมไม่น้อยกว่า 100.00 เมตร ฝารองระบายน้ำ ค.ส.ล. หน้า 0.15 เมตร			250,000				ระยะทาง	น้ำไหลได้สะดวกและไม่ ส่งกลิ่นเหม็น และเป็นการ กำจัดมูลน้ำยูงลาย	กองช่าง

ที่	โครงการ	วัตถุประสงค์	เป้าหมาย (ผลผลิตของโครงการ)	งบประมาณ					ตัวชี้วัด (KPIs)	ผลที่คาดว่าจะได้รับ	หน่วยงาน รับผิดชอบหลัก
				2566	2567	2568	2569	2570			
				(บาท)	(บาท)	(บาท)	(บาท)	(บาท)			
21	ขุดลอกคลองระบายน้ำเขตชลประทาน บ้านปากเปือย หมู่ที่ 7	เพื่อให้น้ำไหลได้สะดวก	จำนวน 1 แห่ง			300,000			จำนวน 1 แห่ง	ทำให้ น้ำไหลได้สะดวก	กองช่าง
22	ขุดลอกคลองระบายน้ำเขตชลประทาน บ้านปากเปือย หมู่ที่ 7 คลองปากเปือย	เพื่อให้น้ำไหลได้สะดวก	จำนวน 1 แห่ง			300,000			จำนวน 1 แห่ง	ทำให้ น้ำไหลได้สะดวก	กองช่าง
23	ก่อสร้างระบบน้ำ ค.ส.ล. รูปตัวยู และวางท่อระบายน้ำ คสล. บ้านสงเปือย หมู่ที่ 12 บริเวณบ้านนายประพันธ์ โพธิ์หนองไฮ	เพื่อให้น้ำเสียนภายในหมู่บ้าน ไหลสะดวกและกำจัดมูลน้ำยูงลาย	วางระบบน้ำชนิดรูปตัวยูคอนกรีต เสริมเหล็กขนาดกว้าง 0.85 เมตร ลึก เฉลี่ย 0.40 เมตร ยาวรวมไม่น้อยกว่า 15.00 เมตร ฝารองระบายน้ำ คสล. หน้า 0.15 เมตร และ และวางท่อ คสล.ขนาดเส้นผ่า ศูนย์กลาง 0.40 x 1.00 เมตร จำนวน 7.00 ท่อน			60,000			ระยะทาง	น้ำไหลได้สะดวกและไม่ ส่งกลิ่นเหม็น และเป็นการ กำจัดมูลน้ำยูงลาย	กองช่าง
24	ก่อสร้างระบบน้ำ ค.ส.ล. รูปตัวยู พร้อมฝาบิ่ด บ้านบึงนิ่ม หมู่ที่ 1 จากหน้าบ้านนายกรุง อุมมุดา ถึง บ้านนายปรีม คำสนิท	เพื่อให้น้ำเสียนภายในหมู่บ้าน ไหลสะดวกและกำจัดมูลน้ำยูงลาย	วางระบบน้ำชนิดรูปตัวยูคอนกรีต เสริมเหล็กขนาดกว้าง 0.85 เมตร ลึก เฉลี่ย 0.40 เมตร ยาวรวมไม่น้อยกว่า 35.00 เมตร ฝารองระบายน้ำ ค.ส.ล. หน้า 0.15 เมตร				87,500		ระยะทาง	น้ำไหลได้สะดวกและไม่ ส่งกลิ่นเหม็น และเป็นการ กำจัดมูลน้ำยูงลาย	กองช่าง
25	ก่อสร้างระบบน้ำ ค.ส.ล. รูปตัวยู พร้อมฝาบิ่ด บ้านบึงนิ่ม หมู่ที่ 1 จากบ้านนางสังวาลย์ ศรีหล้า ถึง สำนัฟอง	เพื่อให้น้ำเสียนภายในหมู่บ้าน ไหลสะดวกและกำจัดมูลน้ำยูงลาย	วางระบบน้ำชนิดรูปตัวยูคอนกรีต เสริมเหล็กขนาดกว้าง 0.85 เมตร ลึก เฉลี่ย 0.40 เมตร ยาวรวมไม่น้อยกว่า 25.00 เมตร ฝารองระบายน้ำ ค.ส.ล. หน้า 0.15 เมตร				62,500		ระยะทาง	น้ำไหลได้สะดวกและไม่ ส่งกลิ่นเหม็น และเป็นการ กำจัดมูลน้ำยูงลาย	กองช่าง

ที่	โครงการ	วัตถุประสงค์	เป้าหมาย (ผลิตผลของโครงการ)	งบประมาณ					ตัวชี้วัด (KPIs)	ผลที่คาดว่าจะได้รับ	หน่วยงาน รับผิดชอบหลัก
				2566	2567	2568	2569	2570			
				(บาท)	(บาท)	(บาท)	(บาท)	(บาท)			
26	ชุดลดทอนงัด บ้านท่าหิน หมู่ที่ 10	เพื่อเป็นการกำจัดวัชพืช ทำให้น้ำสะอาด	บ้านท่าหิน หมู่ที่ 10					500,000	จำนวน 1 แห่ง	ทำให้เป็นการกำจัดวัชพืช และน้ำสะอาด	กองช่าง
27	ระบบกรองน้ำประปาผิวดิน บ้านองค์เคือ หมู่ที่ 9	เพื่อให้ประชาชนมีน้ำอุปโภค บริโภคสะอาดและปลอดภัย	ตามแบบมาตรฐานกรม ทรัพยากรน้ำ ระบบกรองน้ำ ผิวดิน 5 ลบ.ม. / ชม.	1,000,000					จำนวน 1 แห่ง	ทำให้ประชาชนได้ใช้น้ำที่ สะอาดเพียงพอต่อการ อุปโภคบริโภค	กองช่าง
28	ขยายเขตประปาส่วนภูมิภาค บ้านดอนคู หมู่ที่ 11 จากบ้านนายบุญเลี้ยง โพธิ์สีธรรม ถึง วัดป่าสามัคคีธรรม	เพื่อให้มีน้ำอุปโภค บริโภค เพียงพอต่อความต้องการของ ประชาชน	ความยาว ไม่น้อยกว่า 200 เมตร ตามแบบการประปาส่วนภูมิภาค จังหวัดขอนแก่น	100,000					ระยะทาง	ทำให้ประชาชนได้ใช้น้ำที่ สะอาดเพียงพอต่อการ อุปโภคบริโภค	กองช่าง
29	ขยายเขตน้ำประปาส่วนภูมิภาค บ้านดอนคู หมู่ที่ 3	เพื่อให้ชาวบ้านได้ใช้น้ำสะอาด อย่างทั่วถึง	ระยะทางยาว 1,000 เมตร		200,000				ระยะทาง	ทำให้ประชาชนได้ใช้น้ำที่ สะอาดเพียงพอต่อ การอุปโภคบริโภค	กองช่าง
30	ก่อสร้างระบบประปาหมู่บ้าน บ้านบึงเนียม หมู่ที่ 1 บริเวณดอนปู่ตา	เพื่อให้ประชาชนได้มีน้ำ อุปโภค บริโภค	ระบบประปาผิวดิน ตามแบบมาตรฐานกรมทรัพยากร น้ำ					5,635,000	จำนวน ครัวเรือน	ทำให้ประชาชนได้ใช้น้ำที่ สะอาดเพียงพอต่อ การอุปโภคบริโภค	กองช่าง
31	โครงการบริหารจัดการขยะในชุมชน	เพื่อให้เกิดการบริหารจัดการขยะ ชุมชนในเขตเทศบาลตำบล บึงเนียมลดปริมาณขยะและ การจัดขยะอย่างถูกวิธี	หมู่ที่ 1-12	200,000	200,000	200,000	200,000	200,000	จำนวน 1 โครงการ	มีการบริหารจัดการขยะที่ วิธีลดขยะในตำบล บึงเนียมที่มีหมู่บ้าน ต้นแบบในการคัดแยกขยะ	สำนักปลัด
32	ก่อสร้างรางระบายน้ำ บริเวณด้านหลังห้องประชุมสภา เทศบาลตำบลบึงเนียม	เพื่อให้น้ำเสียบริเวณด้านหลัง ห้องประชุมสภาเทศบาลตำบล บึงเนียม ไหลได้สะดวก	ระยะทางยาว 200 เมตร	300,000					จำนวน 1 แห่ง	น้ำเสียไหลได้สะดวกและไม่ ส่งกลิ่นเหม็น	กองช่าง
รวม	32 โครงการ	-	-	55,975,000	53,100,000	53,610,000	52,350,000	56,335,000	-	-	-

ก. ยุทธศาสตร์จังหวัดที่ 6 การพัฒนาการบริหารภาครัฐ											
ข. ยุทธศาสตร์การพัฒนาขององค์กรปกครองส่วนท้องถิ่นในเขตจังหวัด ยุทธศาสตร์ที่ 8 การพัฒนาการบริหารภาครัฐภายใต้หลักธรรมาภิบาล											
6. ยุทธศาสตร์ที่ 6 การพัฒนาระบบบริหารจัดการที่ดี											
6.1 แผนงานบริหารงานทั่วไป											
ที่	โครงการ	วัตถุประสงค์	เป้าหมาย (ผลิตผลของโครงการ)	งบประมาณ					ตัวชี้วัด (KPIs)	ผลที่คาดว่าจะได้รับ	หน่วยงาน รับผิดชอบหลัก
				2566 (บาท)	2567 (บาท)	2568 (บาท)	2569 (บาท)	2570 (บาท)			
1	โครงการฝึกอบรมและทัศนศึกษา ดูงาน ให้ความรู้กับคณะผู้บริหาร / สมาชิกสภาเทศบาล/พนักงานเทศบาล /พนักงานจ้างและผู้นำชุมชน	เพื่อฝึกอบรมและทัศนศึกษาดูงาน ให้กับคณะผู้บริหาร /สมาชิกสภา เทศบาล/พนักงานเทศบาล / พนักงานจ้าง	1 ครั้ง	350,000	350,000	350,000	350,000	350,000	ปีละ 1 ครั้ง	คณะผู้บริหาร/สมาชิกสภา เทศบาลพนักงานเทศบาล /พนักงานจ้าง นำความรู้ มาใช้ในการแก้ปัญหา ในท้องถิ่นตัวเองได้ยิ่งขึ้น	สำนักปลัด
2	โครงการพัฒนาบุคลากรของ เทศบาลตำบลบึงเนียม	เพื่อเพิ่มพูนความรู้ ความสามารถ และทักษะในการปฏิบัติหน้าที่	1 ครั้ง	500,000	500,000	500,000	500,000	500,000	ปีละ 1 ครั้ง	การปฏิบัติงานที่ราชการมี ประสิทธิภาพ ประสิทธิผล ยิ่งขึ้น	ทุกส่วน ราชการ
3	โครงการอบรมให้ความรู้เกี่ยวกับ กฎหมายทั่วไปแก่คณะผู้บริหาร/ สมาชิกสภาเทศบาล/พนักงานเทศบาล /พนักงานจ้าง และประชาชนที่สนใจ	เพื่ออบรมความรู้เกี่ยวกับกฎหมาย ทั่วไปให้กับคณะผู้บริหาร /สมาชิก สภาเทศบาล/พนักงานเทศบาล / พนักงานจ้าง และประชาชนที่สนใจ	1 ครั้ง / ปี	50,000	50,000	50,000	50,000	50,000	ปีละ 1 ครั้ง	คณะผู้บริหาร/สมาชิกสภา เทศบาล/พนักงานเทศบาล / พนักงานจ้างและประชาชน ทั่วไปมีความรู้มาใช้ในการ แก้ไขปัญหาในท้องถิ่นได้เป็น อย่างดี	สำนักปลัด
4	โครงการประชุมสัมมนาการจัดเก็บ ภาษีโดยการจัดทำเอกสารแนบ / หออกรายขาว หรือเสียตามสาย ฯลฯ	เพื่อประชาสัมพันธ์ระเบียบ ขั้นตอนการจัดเก็บภาษีโรงเรียน และที่ดิน ภาษีบำรุงท้องที่/ภาษี ป้าย และค่าธรรมเนียมภาษีต่างๆ	2 ครั้ง/ปี	20,000	20,000	20,000	20,000	20,000	ปีละ 1 ครั้ง	ประชาชนเข้าใจในการเสียค่า ธรรมเนียมต่างๆ และการ จัดเก็บภาษีมีประสิทธิภาพ มากขึ้น	กองคลัง
5	โครงการเพิ่มประสิทธิภาพเกี่ยวกับ การปฏิบัติงานด้านการคลัง	เพื่อเพิ่มประสิทธิภาพการปฏิบัติ งานของบุคลากรกองคลัง	1 ครั้ง / ปี	100,000					ปีละ 1 ครั้ง	บุคลากรกองคลังมีประสิทธิ ภาพในการปฏิบัติงาน	กองคลัง

ที่	โครงการ	วัตถุประสงค์	เป้าหมาย (ผลิตผลของโครงการ)	งบประมาณ					ตัวชี้วัด (KPIs)	ผลที่คาดว่าจะได้รับ	หน่วยงาน รับผิดชอบหลัก
				2566 (บาท)	2567 (บาท)	2568 (บาท)	2569 (บาท)	2570 (บาท)			
14	การเลือกตั้งของ อ.ป.ท. ตาม คณะกรรมการการเลือกตั้ง กำหนด	กรณีที่ เทศบาลนครวาระยุบลสภา หรือแทนตำแหน่งที่ว่าง และให้ ความร่วมมือสนับสนุนการเลือกตั้ง สส./สว.ตามที่กฎหมายเลือกตั้ง กำหนด	จัดสรรงบประมาณเพื่อใช้ใน การจัดกิจกรรมตามที่ กรรมการเลือกตั้งกำหนด	300,000	300,000	300,000	300,000	300,000	ตาม กฎหมาย เลือกตั้ง กำหนด	ประชาชนมีส่วนร่วมในความ รับผิดชอบและความตระหนัก ทางการเมือง	สำนักปลัด
15	โครงการจัดกิจกรรมวันเทศบาล	เพื่อให้ประชาชนรับทราบ และมี ส่วนร่วมการดำเนินงานของ เทศบาลตำบลบึงเนียม	ทำบุญเทศบาลและจัดกิจกรรมเผยแพร่ประชาสัมพันธ์งานเทศบาล	50,000	50,000	50,000	50,000	50,000	ปีละ 1 ครั้ง	ทำให้ประชาชนรับทราบและมี ส่วนร่วมในการดำเนินงานของ เทศบาลตำบลบึงเนียม	สำนักปลัด
รวม	15 โครงการ	-	-	1,617,000	1,467,000	1,467,000	1,467,000	1,467,000	-	-	-

6. ยุทธศาสตร์ที่ 6 การพัฒนาระบบบริหารจัดการที่ดี											
6.2 แผนงานเคหะชุมชน											
ที่	โครงการ	วัตถุประสงค์	เป้าหมาย (ผลิตผลของโครงการ)	งบประมาณ					ตัวชี้วัด (KPIs)	ผลที่คาดว่าจะได้รับ	หน่วยงาน รับผิดชอบหลัก
				2566	2567	2568	2569	2570			
				(บาท)	(บาท)	(บาท)	(บาท)	(บาท)			
1	โครงการปรับปรุงรั้วและป้ายบริเวณหน้าสำนักงานเทศบาลตำบลบึงนาราง	เพื่อให้เกิดความปลอดภัยในทรัพย์สินของทางราชการ	ที่ทำการเทศบาลตำบลบึงนาราง	600,000					จำนวน 1 แห่ง	เกิดความสะอาดและความปลอดภัยในทรัพย์สินของทางราชการ	กองช่าง
2	โครงการก่อสร้างโดม เอนกประสงค์ ศูนย์พัฒนาเด็กเล็กเทศบาลตำบลบึงนาราง	เพื่อให้มีสถานที่จัดกิจกรรมของเด็กนักเรียนในศูนย์พัฒนาเด็กเล็กเทศบาลตำบลบึงนาราง	ขนาดกว้าง 12 เมตร ยาว 20 เมตร	1,200,000					จำนวน 1 แห่ง	ทำให้ศูนย์พัฒนาเด็กเล็กมีอาคารในการจัดกิจกรรมต่างๆ	กองช่าง กองการศึกษา
3	ก่อสร้างลานจอดรถของศูนย์พัฒนาเด็กเล็กเทศบาลตำบลบึงนาราง	เพื่อให้เกิดมีสถานที่จอดรถสำหรับผู้ปกครองที่มารับ-ส่งเด็กนักเรียนและผู้มาติดต่อราชการ	สร้างลานจอดรถ จำนวน 1 แห่ง					300,000	จำนวน 1 แห่ง	เกิดมีสถานที่จอดรถไว้บริการผู้ปกครองและผู้มาติดต่อราชการในเขตพื้นที่บึงนาราง	กองช่าง กองการศึกษา
4	ก่อสร้างรั้วศูนย์พัฒนาเด็กเล็กเทศบาลตำบลบึงนาราง	เพื่อสร้างรั้วของศูนย์พัฒนาเด็กเล็กบึงนาราง เพื่อความปลอดภัยให้กับเด็กและทรัพย์สินของทางราชการ	สูง 2.00 เมตร ยาว 62 เมตร			500,000			จำนวน 1 แห่ง	เขตบึงนารางมีความปลอดภัยและทรัพย์สินของทางราชการ	กองช่าง กองการศึกษา
5	ก่อสร้างลานกีฬาตามถ้ำยายเสียด บ้านบึงนาราง หมู่ที่ 2	ให้ประชาชนได้ออกกำลังกายและออกกำลังกายที่ดี	การก่อสร้างลานกีฬา ตามแบบมาตรฐานของของราชการ		500,000				จำนวน 1 แห่ง	ส่งเสริมให้ประชาชนมีการออกกำลังกายมากขึ้นทำให้สุขภาพร่างกายแข็งแรง	กองช่าง กองการศึกษา
รวม	5 โครงการ	-	-	1,800,000	500,000	500,000	-	300,000	-	-	-

6. ยุทธศาสตร์ที่ 6 การพัฒนาระบบบริหารจัดการที่ดี											
6.4 แผนงานสังคมสงเคราะห์											
ที่	โครงการ	วัตถุประสงค์	เป้าหมาย (ผลิตผลของโครงการ)	งบประมาณ					ตัวชี้วัด (KPIs)	ผลที่คาดว่าจะได้รับ	หน่วยงาน รับผิดชอบหลัก
				2566	2567	2568	2569	2570			
				(บาท)	(บาท)	(บาท)	(บาท)	(บาท)			
1	อุดหนุนท้องถิ่นจังหวัดขอนแก่น (งานภาคจังหวัดขอนแก่น)	สนับสนุนงบประมาณให้แก่ท้องถิ่นจังหวัด เพื่อเป็นค่าใช้จ่ายในการจัดงานภาคจังหวัดขอนแก่น	1 ครั้ง / ปี	20,000	20,000	20,000	20,000	20,000	ปีละ 1 ครั้ง	หน่วยงานราชการที่จัดกิจกรรมสามารถสำเร็จลุล่วงไปได้ด้วยดี	สำนักปลัด
รวม	1 โครงการ	-	-	20,000	20,000	20,000	20,000	20,000	-	-	-

แบบ ผ. 03											
บัญชีครุภัณฑ์											
แผนพัฒนาท้องถิ่น พ.ศ. 2566 -2570											
เทศบาลตำบลบึงเนียม อำเภอเมืองขอนแก่น จังหวัดขอนแก่น											
ที่	แผนงาน	หมวด	ประเภท	วัตถุประสงค์	เป้าหมาย (ผลผลิตของโครงการ)	งบประมาณและที่ผ่านมา					หน่วยงาน รับผิดชอบหลัก
						2566 (บาท)	2567 (บาท)	2568 (บาท)	2569 (บาท)	2570 (บาท)	
1	เคหะและชุมชน	ครุภัณฑ์	ครุภัณฑ์ยานพาหนะ และขนส่ง	เพื่อใช้ในการปฏิบัติงาน	รถยนต์ (ดีเซล) จำนวน 1 คัน ขนาด 1 ตัน ชนิดขับเคลื่อน 4 ล้อ ปริมาณกระบอกลูกสูบไม่ต่ำกว่า 2,400 ซีซีหรือกำลังเครื่องยนต์สูงสุดไม่ต่ำกว่า 110 กิโลวัตต์ แบบดับเบิ้ลแค้น (1) เป็นกระบะสำเร็จรูป (2) ห้องโดยสารเป็นแบบดับเบิ้ลแค้น 4 ประตู (3) เป็นราคารวมเครื่องปรับอากาศ (4) ราคารวมภาษีสรรพสามิต	1,092,000					กองช่าง
2	เคหะและชุมชน	ครุภัณฑ์	ครุภัณฑ์ไฟฟ้าและวิทยุ	เพื่อใช้ในการปฏิบัติงาน	ชุดเสาไฟถนนโคมไฟแอลอีดีพลังงานแสงอาทิตย์ แบบประกอบในชุดเดียวกัน 4 ชุด 1) เสาไฟถนนกระสงค์ติดตั้งบนพื้นฐานเสาความสูง 6 เมตร จำนวน 1 ต้น 2) ฐานรากแบบหลายเข็ม ขนาดความยาว 1.5 เมตร จำนวน 4 ต้น/ชุด 3) โคมไฟแอลอีดีพลังงานแสงอาทิตย์ขนาด 35 วัตต์	271,200					กองช่าง
3	เคหะและชุมชน	ครุภัณฑ์	ครุภัณฑ์การเกษตร	เพื่อใช้ในการปฏิบัติงาน	เครื่องฉีดน้ำแรงดันสูง 1 เครื่อง ขนาด 140 Bar ความจุน้ำมันที่ใช้ 7.3 ลิตรต่อนาที แรงดันขนาด 3 แรงม้า 220 โวลท์พร้อมสายอัดฉีด 15 เมตร และปืนฉีดน้ำหนักเครื่อง 36 กิโลกรัม	15,000					กองช่าง

ที่	แผนงาน	หมวด	ประเภท	วัตถุประสงค์	เป้าหมาย (ผลผลิตของโครงการ)	งบประมาณและที่ผ่านมา					หน่วยงาน รับผิดชอบหลัก
						2566 (บาท)	2567 (บาท)	2568 (บาท)	2569 (บาท)	2570 (บาท)	
4	เคหะและชุมชน	ครุภัณฑ์	ครุภัณฑ์ก่อสร้าง	เพื่อใช้ในการปฏิบัติงาน	<b>รถตักหน้าขุดหลัง 1 คัน</b> ชนิดขับเคลื่อน 4 ล้อ 1) เป็นรถตักหน้าขุดหลัง (Loader Backhoe) ชนิดล้อยาง 4 ล้อ ติดบู้งที่สำหรับตักหน้ารถและ บู้งที่ขุดด้านหลังรถควบคุมด้วยระบบไฮดรอลิก 2) ใช้เครื่องยนต์ดีเซล 4 จังหวะ มีกำลังไม่น้อยกว่า 90 แรงม้า ที่รอบเครื่องยนต์ไม่เกิน 2,200 รอบต่อนาที ระบายความร้อนด้วยน้ำ 3) ระบบถ่ายเทกำลังแบบ Hydrostatic หรือแบบ Torque Converter 4) ระบบบังคับลิ้นแบบ Hydrostatic หรือ Hydraulic	3,520,000					กองช่าง
5	เคหะและชุมชน	ครุภัณฑ์	ครุภัณฑ์ก่อสร้าง	เพื่อใช้ในการปฏิบัติงาน	<b>เครื่องตบดิน 1 เครื่อง</b> 1) ใช้เครื่องยนต์เบนซิน 2) น้ำหนักของเครื่องตบดินไม่น้อยกว่า 80 กิโลกรัม 3) แรงตบอัดไม่น้อยกว่า 5 ตัน 4) ความเร็วในการตบไม่น้อยกว่า 5,000 ครั้งต่อนาที	21,000					กองช่าง
6	แผนงานการรัก ษาความสงบ ภายใน	ครุภัณฑ์	ครุภัณฑ์วิทยาศาสตร์ หรือการแพทย์	เพื่อใช้ในการปฏิบัติงาน	<b>เตียงรถเข็นฉุกเฉินปรับนั่งนอน จำนวน 1 เตียง</b> เตียงรถเข็นฉุกเฉินปรับนั่งนอนโครงสร้างผลิตจาก แผ่นอลูมิเนียม ไม่เป็นสนิม น้ำหนักเบา หนุนด้วยฟองน้ำ หุ้มด้วยยางพีวีซี	32,000					สำนักปลัด
					รวม	4,951,200					

## ส่วนที่ 4

### การติดตามและประเมินผล

#### 1. การติดตามและประเมินผลยุทธศาสตร์

ในการจัดทำแผนพัฒนาท้องถิ่นนั้น จะต้องมีการติดตามและประเมินผลแผนพัฒนา โดยจะต้องติดตามและประเมินยุทธศาสตร์ ตามระเบียบกระทรวงมหาดไทย ว่าด้วยการจัดทำแผนขององค์กรปกครองส่วนท้องถิ่น พ.ศ. 2548 หมวด 6 ข้อ 29 และระเบียบกระทรวงมหาดไทย ว่าด้วยการจัดทำแผนขององค์กรปกครองส่วนท้องถิ่น (ฉบับที่ 2) พ.ศ. 2559 ข้อ 13 2. ตามระเบียบกระทรวงมหาดไทย ว่าด้วยการจัดทำแผนขององค์กรปกครองส่วนท้องถิ่น (ฉบับที่ 2) พ.ศ. 2559 ข้อ 13 และในการประเมินแผนนั้นจะต้อง ดำเนินการประเมินคุณภาพของแผนยุทธศาสตร์การพัฒนามตามแนวทางการติดตามและประเมินผลยุทธศาสตร์เพื่อสอดคล้องแผนพัฒนาท้องถิ่นขององค์กรปกครองส่วนท้องถิ่น แจ้งตามหนังสือกระทรวงมหาดไทย ที่ มท 0810.2/ว 5797 ลงวันที่ 1 ตุลาคม 2559 เรื่อง แนวทางและหลักเกณฑ์การติดตามและประสานแผนพัฒนาท้องถิ่น (พ.ศ. 2561 – 2564) ขององค์กรปกครองส่วนท้องถิ่น ตามระเบียบกระทรวงมหาดไทย ว่าด้วยการจัดทำแผนขององค์กรปกครองส่วนท้องถิ่น (ฉบับที่ 2) พ.ศ. 2559

#### 2. การติดตามและประเมินผลโครงการ

ในการจัดทำแผนพัฒนาท้องถิ่นนั้น จะต้องมีการติดตามและประเมินผลแผนพัฒนา โดยจะต้องติดตามและประเมินยุทธศาสตร์ ตามระเบียบกระทรวงมหาดไทย ว่าด้วยการจัดทำแผนขององค์กรปกครองส่วนท้องถิ่น พ.ศ. 2548 หมวด 6 ข้อ 29 และระเบียบกระทรวงมหาดไทย ว่าด้วยการจัดทำแผนขององค์กรปกครองส่วนท้องถิ่น (ฉบับที่ 3) พ.ศ. 2561 ข้อ 13 (5) และในการประเมินแผนนั้นจะต้อง ดำเนินการประเมินคุณภาพของแผนยุทธศาสตร์การพัฒนามตามแนวทางการติดตามและประเมินผลยุทธศาสตร์เพื่อสอดคล้องแผนพัฒนาท้องถิ่นขององค์กรปกครองส่วนท้องถิ่น แจ้งตามหนังสือกระทรวงมหาดไทย ที่ มท 0810.2/ว 5797 ลงวันที่ 10 ตุลาคม 2559 เรื่อง แนวทางและหลักเกณฑ์การติดตามและประสานแผนพัฒนาท้องถิ่น (พ.ศ. 2561 – 2564) ขององค์กรปกครองส่วนท้องถิ่น ตามระเบียบกระทรวงมหาดไทย ว่าด้วยการจัดทำแผนขององค์กรปกครองส่วนท้องถิ่น (ฉบับที่ 2) พ.ศ. 2559

#### 3. สรุปผลการพัฒนาท้องถิ่นในภาพรวม

##### 3.1 การวัดผลในเชิงปริมาณและเชิงคุณภาพ

###### (1) การวัดผลในเชิงปริมาณ

ตามที่เทศบาลตำบลบึงเนียมได้ดำเนินการจัดทำแผนพัฒนาขึ้นมาเพื่อใช้เป็นเครื่องมือในการพัฒนา เทศบาลตำบลให้บรรลุเป้าหมายที่วางไว้ เกิดประสิทธิภาพประสิทธิผลสูงสุดในการแก้ไขปัญหาให้กับประชาชน ในการจัดทำแผนพัฒนานั้นจะต้องมีการติดตามและประเมินแผนพัฒนา ตามระเบียบกระทรวงมหาดไทย ว่าด้วยการจัดทำแผนขององค์กรปกครองส่วนท้องถิ่น พ.ศ. 2548 หมวด 6 ข้อ 29 และระเบียบกระทรวงมหาดไทย ว่าด้วยการจัดทำแผนขององค์กรปกครองส่วนท้องถิ่น (ฉบับที่ 2) พ.ศ. 2559 ข้อ 13 โดยคณะกรรมการติดตามและประเมินแผนพัฒนาเป็นผู้ดำเนินการติดตามและประเมินผลแผนพัฒนา ซึ่งคณะกรรมการจะต้องดำเนินการกำหนดแนวทาง วิธีการในการติดตามและประเมินผลแผนพัฒนา ดำเนินการติดตามและประเมินผลแผนพัฒนา รายงานผลและเสนอความเห็นซึ่งได้จากการติดตามและประเมินผลแผนพัฒนาต่อผู้บริหารท้องถิ่น เพื่อให้ผู้บริหารท้องถิ่นเสนอต่อสภาท้องถิ่น และคณะกรรมการพัฒนาท้องถิ่น พร้อมทั้งประกาศผลการติดตามและประเมินผลแผนพัฒนาให้ประชาชนในท้องถิ่นทราบในที่เปิดเผยภายในสิบห้าวันนับแต่วันรายงานผลและเสนอความเห็นดังกล่าวและต้องปิดประกาศไว้เป็นระยะเวลาไม่น้อยกว่าสามสิบวันโดยอย่างน้อยปีละสองครั้งภายในเดือนเมษายนและภายในเดือนตุลาคมของทุกปี

#### โดยเครื่องมือที่ใช้ในการติดตามและประเมินผลในเชิงปริมาณ มีดังนี้

- แบบที่ 1 การกำกับกรจัดทำแผนยุทธศาสตร์ขององค์กรปกครองส่วนท้องถิ่น
- แบบที่ 2 แบบติดตามผลการดำเนินงานขององค์กรปกครองส่วนท้องถิ่น
- แบบที่ 3/1 แบบประเมินผลการดำเนินงานตามแผนยุทธศาสตร์
- แบบประเมินคุณภาพของแผนพัฒนา

(แจ้งตามหนังสือกระทรวงมหาดไทย ที่ มท 0810.2/ว 0703 ลงวันที่ 2 กุมภาพันธ์ 2558 เรื่อง แนวทางและหลักเกณฑ์การจัดทำและประสานแผนสามปีขององค์กรปกครองส่วนท้องถิ่น ข้อ 7 การวัดคุณภาพของแผนพัฒนาท้องถิ่น ตามนัยหนังสือกระทรวงมหาดไทย ด่วนที่สุด ที่ มท 0810.2/ว 4830 ลงวันที่ 22 พฤศจิกายน 2556 ให้แล้วเสร็จภายใน 15 วัน นับแต่วันประกาศใช้แผนพัฒนาท้องถิ่น)

การติดตามและประเมินผลด้วยระบบ e-plan ([www.dla.go.th](http://www.dla.go.th))

#### (2) การวัดผลในเชิงคุณภาพ

การจัดผลเชิงคุณภาพ เทศบาลตำบลใช้การสำรวจความพึงพอใจในการวัดผลเชิงคุณภาพโดยภาพรวม โดยได้มีการประเมินความพึงพอใจ ซึ่งการประเมินความพึงพอใจทำให้ทราบถึงผลเชิงคุณภาพในการดำเนินงานของ องค์การบริหารส่วนตำบลในภาพรวม

โดยเครื่องมือที่ใช้ในการประเมินความพึงพอใจ มีดังนี้

แบบที่ 3/2 แบบประเมินความพึงพอใจต่อผลการดำเนินงานของ เทศบาลตำบล

แบบที่ 3/3 แบบประเมินความพึงพอใจของประชาชนที่มีต่อการให้บริการ

#### 4. ข้อเสนอแนะในการจัดทำแผนพัฒนาท้องถิ่นในอนาคต

##### 4.1 ผลกระทบนำไปสู่อนาคต

1. เกิดการพัฒนาพัฒนาที่ล่าช้า เพราะการดำเนินงานต่างๆ ขององค์กรปกครองส่วนท้องถิ่นต้องผ่านกระบวนการหลายขั้นตอน สลับซับซ้อน

2. ประชาชนอาจเกิดความเบื่อหน่ายกับกระบวนการจัดทำแผนที่มีความยุ่งยากมากขึ้น

3. ปัญหาอาจไม่ได้รับการแก้ไขอย่างตรงจุดเพราะข้อจำกัดของระเบียบกฎหมายที่ทำให้ยากและบางเรื่องอาจทำไม่ได้

##### 4.2 ข้อเสนอแนะ ผลจากการพัฒนา

1) การจัดทำแผนพัฒนาท้องถิ่นควรพิจารณาใช้แผนยุทธศาสตร์การพัฒนามาเป็นกรอบในการจัดทำแผนพัฒนาท้องถิ่นสี่ปี และให้มีความสอดคล้องกัน

2) การจัดทำแผนพัฒนาท้องถิ่นควรพิจารณาประมาณและคำนึงถึงสถานะการคลังในการพิจารณาโครงการ/กิจกรรม ที่จะบรรจุในแผนพัฒนาท้องถิ่น

3) ควรเร่งรัดให้มีการดำเนินโครงการ/กิจกรรม ที่ตั้งในเทศบัญญัติงบประมาณรายจ่ายให้สามารถดำเนินการได้ในปีงบประมาณนั้น

4) เทศบาลตำบลควรพิจารณาตั้งงบประมาณให้เพียงพอและเหมาะสมกับกับภารกิจแต่ละด้านที่จะต้องดำเนินการ ซึ่งจะช่วยลดปัญหาในการโอนเพิ่ม โอนลด โอนตั้งจ่ายรายการใหม่

\*\*\*\*\*